

UCHWAŁA Nr XIX/154/2012
RADY GMINY TRYŃCZA
z dnia 30 sierpnia 2012 r.

w sprawie przystąpienia do sporządzenia zmiany miejscowego planu zagospodarowania przestrzennego „Zalesienia w Gminie Tryńcza ”

Na podstawie art. 18 ust. 2 pkt. 15 ustawy z dnia 8 marca 1990 r. o samorządzie gminnym (tekst jednolity Dz. U. z 2001 r. Nr 142, poz.1591 z późn. zm.) oraz art. 14 ust.1, 2 i 3 ustawy z dnia 27 marca 2003 r. o planowaniu i zagospodarowaniu przestrzennym (Dz. U. z 2003r. Nr 80, poz. 717 z późn. zm.)

Rada Gminy Tryńcza postanawia:

§ 1

Przystępuje się do sporządzenia zmiany miejscowego planu zagospodarowania przestrzennego „Zalesienia w gminie Tryńcza ”, uchwalonego Uchwałą Rady Gminy Tryńcza Nr XV/116/04 z dnia 28 czerwca 2004r.

§ 2

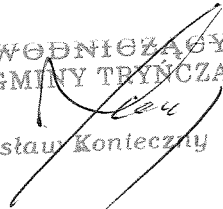
Przedmiotem zmiany miejscowego planu zagospodarowania przestrzennego, zwanego dalej „planem”, będzie obszar oznaczony na załączniku graficznym symbolem G 5 w sołectwie Gniewczyna Łańcucka , w granicach oznaczonych na załączniku graficznym do niniejszej uchwały.

§ 3

Wykonanie Uchwały powierza się Wójtowi Gminy Tryńcza.

§ 4

Uchwała wchodzi w życie z dniem podjęcia.

PRZEWODNICZĄCY
RADY GMINY TRYŃCZA

Stanisław Konteczny

Uzasadnienie

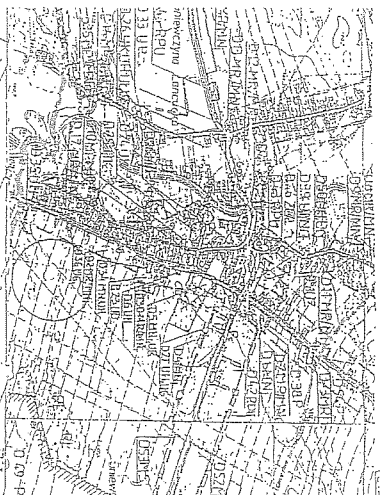
do projektu uchwały w sprawie przystąpienia do sporządzenia miejscowego planu zagospodarowania przestrzennego „Zalesienia w Gminie Tryńcza”

Uchwała o przystąpieniu do sporządzenia miejscowego planu zagospodarowania przestrzennego umożliwia rozpoczęcie procedur i prac nad sporządzeniem projektu miejscowego planu zagospodarowania przestrzennego, zgodnie z przepisami obowiązującej ustawy o planowaniu i zagospodarowaniu przestrzennym.

Przedmiotem miejscowego planu zagospodarowania przestrzennego, zwanego dalej „planem”, będzie obszar oznaczony na załączniku graficznym symbolem G 5 położony w sołectwie Gniewczyzna Łańcucka, w granicach oznaczonych na załączniku graficznym do niniejszej uchwały przewidziany do zabudowy mieszkaniowej i użytkowania rolniczego.

Z uwagi na powyższe głównym celem sporządzenia planu jest wprowadzenie ustaleń dotyczących zasad zagospodarowania terenu objętego opracowaniem planu wraz z przeznaczeniem części gruntów leśnych na cele zabudowy mieszkaniowej i upraw rolnych.

Planowana zmiana jest zgodna z kierunkami zagospodarowania przyjętymi w Studium uwarunkowań i kierunków zagospodarowania przestrzennego Gminy Tryńcza.



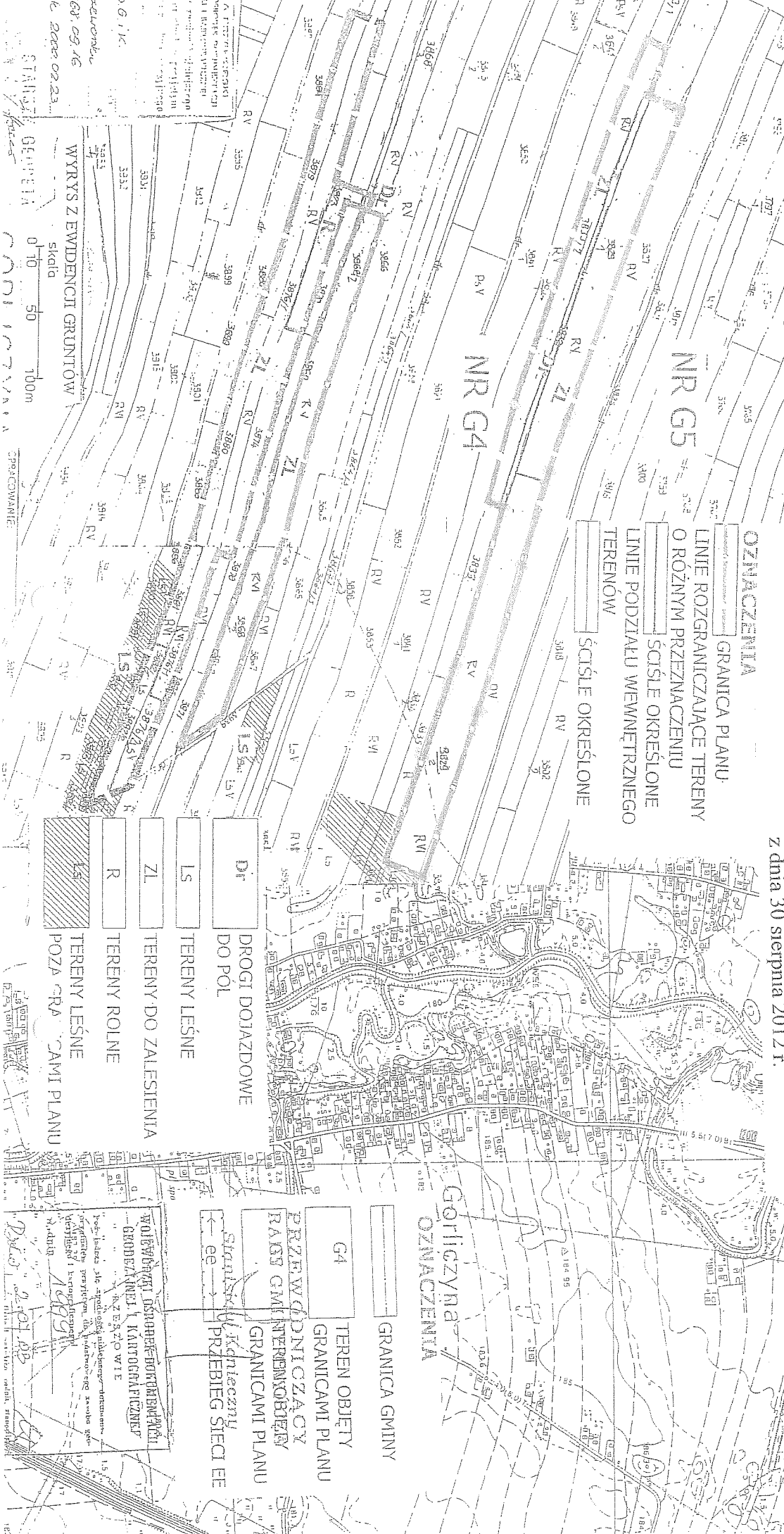
**MIEJSCOWY PLAN
ZAGOSPODAROWANIA
PRZESTRZENNEGO
"ZALESIENIA
W GMINIE TRZNICA"
NR NR G4, G5**

**MIEJSCOWY PLAN ZAGOSPODAROWANIA
PRZESTRZENNEGO
"ZALESIENIA W GMINIE TRZNICA"
ZMIANA NR 1/12
ZALACZNIK GRAFICZNY
do Uchwały Nr XV/116/04
Rady Gminy w Trznicy
z dnia 28 czerwca 2004r.**

z dnia 30 sierpnia 2012 r.

ZALACZNIK GRAFICZNY
NR 3

SKALA 1: 10 000



- OZNACZENIA**
- GRANICA PLANU
 - GRANICA GMINY
 - LINE ROZGRANICZAJACE TERENY O RÓŻNYM PRZEZNACZENIU
 - ŚCISŁE OKREŚLONE TERENÓW
 - LINE PODZIAŁU WEWNĘTRZNEGO
 - ŚCISŁE OKREŚLONE TERENÓW

- DI* DROGI DOJAZDOWE DO PÓL
- LS TERENY LEŚNE
- ZL TERENY DO ZALESIENIA
- R TERENY ROLNE
- TERENY LEŚNE POZA GRĄCAMI PLANU

- GRANICA GMINY
- TEREN OBJĘTY GRANICAMI PLANU
- PRZEWNADNICZAJĄCY BARSZCOWY TEREN OBJĘTY GRANICAMI PLANU
- Staryszki i Jędrzejewski PRZEBIEG SIECI EE

1:6 000
1:20 000
1:25 000
1:50 000
1:100 000
1:200 000
1:500 000
1:1 000 000

WYKYS Z EVIDENCJI GRUNTÓW
skala 0 10 50 100m

STANOWISKO
Geodezja
0 10 50 100m

PROJEKTOWAŁ
Geodezja

Geodezja

Geodezja

Geodezja

Geodezja

Geodezja

Geodezja