

**UCHWAŁA Nr IX/83/2015**

**Rady Gminy Tryńcza**

**z dnia 21 września 2015 roku**

**w sprawie przystąpienia do sporządzenia Miejscowych Planów Zagospodarowania Przestrzennego nr 33/2015 w miejscowości Gniewczyzna Łańcucka – ZAKRĘCIE gmina Tryńcza.**

Na podstawie art. 18 ust. 2 pkt. 15 ustawy z dnia 8 marca 1990 r. o samorządzie gminnym (t. j. Dz. U. z 2013 r. poz. 594 z późn. zm.) oraz art. 14 ust. 1, 2 i 3 ustawy z dnia 27 marca 2003 r. o planowaniu i zagospodarowaniu przestrzennym (t. j. Dz. U. z 2015 r. poz. 199 z późn. zm.) **uchwala się** co następuje:

**§ 1**

Przystępuje się do sporządzenia miejscowych planów zagospodarowania przestrzennego Nr 33/2015 w miejscowości Gniewczyzna Łańcucka – ZAKRĘCIE gmina Tryńcza, w granicach oznaczonych linią koloru zielonego na załącznikach graficznych (obszar I i obszar II), stanowiącym integralną część niniejszej uchwały.

**§ 2**

Cele sporządzenia planów, o którym mowa w ust. 1 jest przeznaczenie terenu w szczególności na cele usług sportu i rekreacji z funkcjami towarzyszącymi, zieleni i komunikacji drogowej z dopuszczeniem zabudowy mieszkaniowej oraz magazynowo-składowej.

**§ 3**

Teren objęty uchwałą obejmuje:


1. sporządzenie Miejscowego Planu Zagospodarowania Przestrzennego obszar Nr I, na wschód od autostrady, załącznik Nr 1 do uchwały,
2. sporządzenie Miejscowego Planu Zagospodarowania Przestrzennego obszar Nr II, na zachód od autostrady, załącznik Nr 2 do uchwały.

**§ 4**

Wykonanie uchwały powierza się Wójtowi Gminy Tryńcza.

**§ 5**

Uchwała wchodzi w życie z dniem podjęcia.

**PRZEWODNICZĄCY  
RADY GMINY TRYNCZA**  
  
*Stanisław Wielgos*

## Uzasadnienie

**do uchwały w sprawie przystąpienia do sporządzenia Miejscowych Planów Zagospodarowania Przestrzennego nr 33/2015 w miejscowości Gniewczyna Łańcucka – ZAKRĘCIE gmina Tryńcza.**

Gmina Tryńcza na wskazanym terenie nie posiada Miejscowego Planu Zagospodarowania Przestrzennego.

Główną funkcją planowaną dla tego obszaru jest zagospodarowanie zbiorników wodnych, poeksploatacyjnych oraz ich otoczenia pod działalność sportowo – rekreacyjną wraz z funkcjami towarzyszącymi, w tym na cele zabudowy, zieleni i obsługi komunikacyjnej.

### Ustalenia

Równocześnie ze sporządzeniem planu zostanie przeprowadzona zmiana Nr 4 studium, obejmująca tereny planowane do objęcia granicami planu miejscowego.

Przystąpienia do zmiany Nr 4 niniejszego Studium dokonano Uchwałą Nr IX/82/2015 z dnia 21 września 2015 r.

Teren objęty uchwałą obejmuje:

1. sporządzenie Miejscowego Planu Zagospodarowania Przestrzennego obszar Nr I, na wschód od autostrady, załącznik Nr 1 do uchwały,
2. sporządzenie Miejscowego Planu Zagospodarowania Przestrzennego obszar Nr II, na zachód od autostrady, załącznik Nr 2 do uchwały.

Załącznik graficzny do uchwały w sprawie przystąpienia do sporządzenia Miejscowego Planu Zagospodarowania Przestrzennego nr 33/2015 w miejscowości Gniewczyna Łańcucka – ZAKRĘCIE gmina Tryńcza, został wykonany na fragmencie studium w skali 1:25 000.

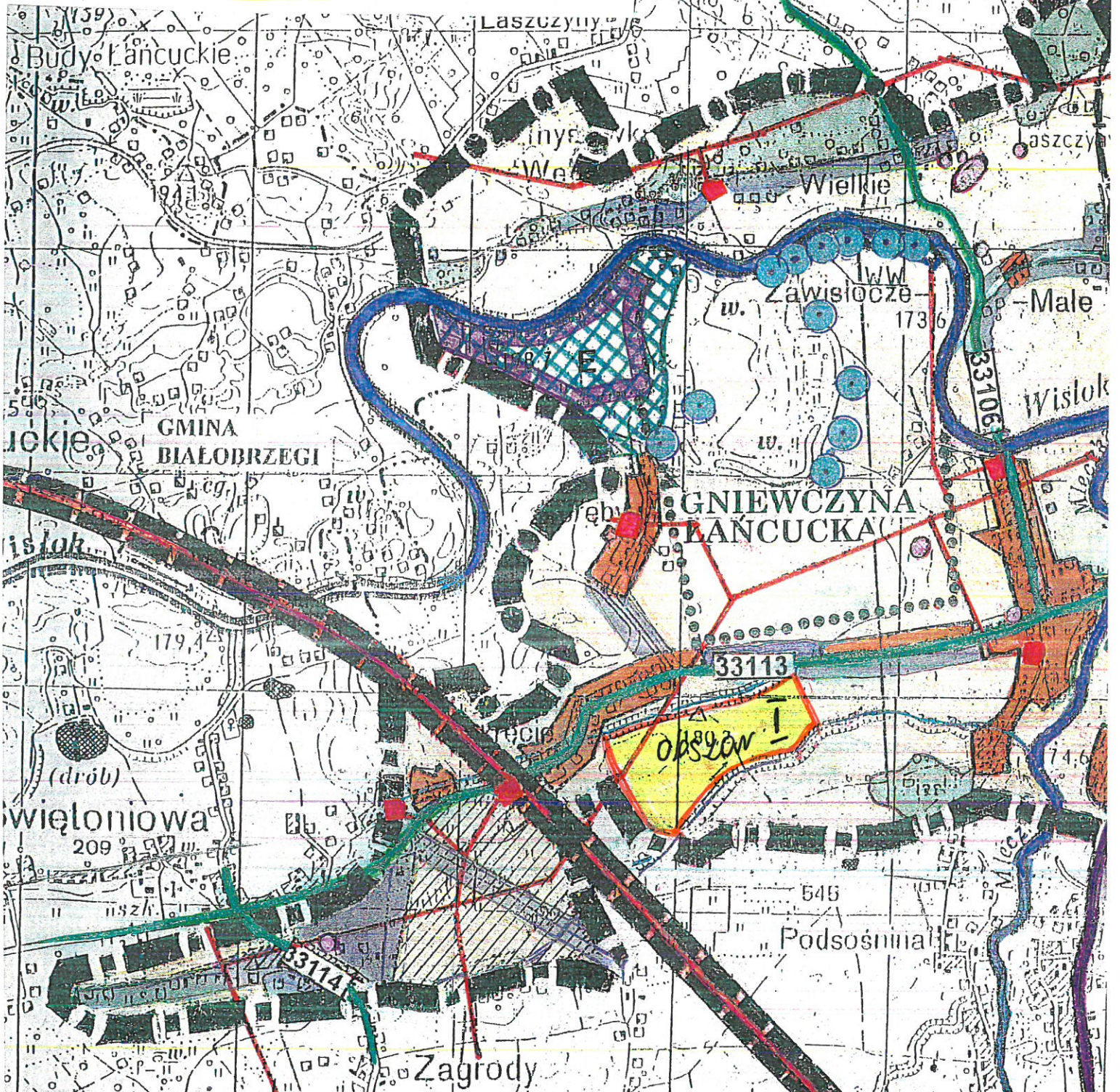
Załącznik Nr 1 do uchwały Nr IX/83/2015

Rady Gminy Tryńcza

z dnia 21 września 2015r.

skala 1 : 25 000

— granica terenu objętego sporządzeniem  
MPZP – obszar nr I




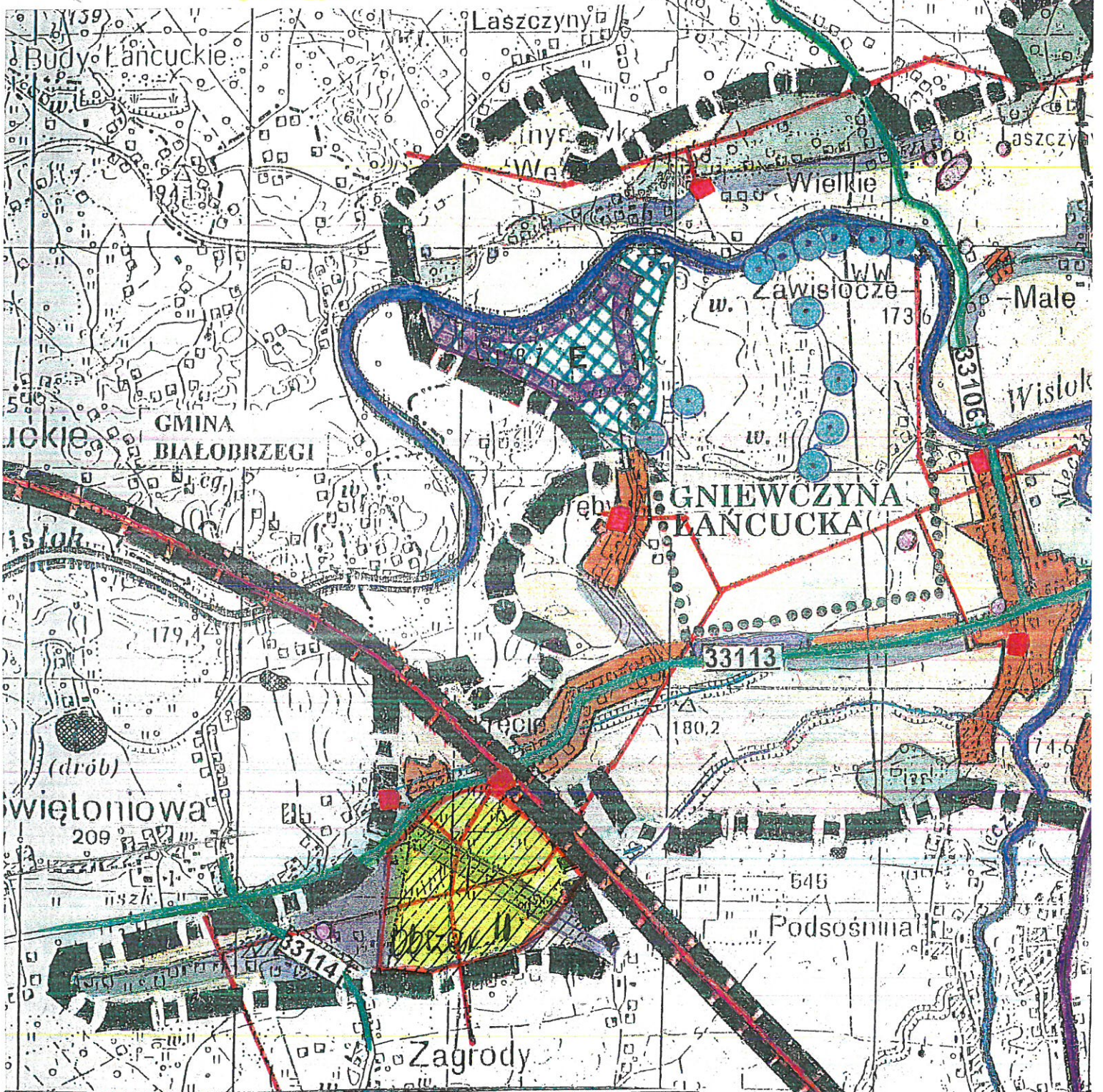
STUDIUM UWARUNKOWAŃ I KIERUNKÓW  
ZAGOSPODAROWANIA PRZESTRZENNEGO

GŁÓWNI PROJEKTANCI	UPR #	PODPIS	DATA
mgr inż. arch. Alicja STROJNY	1357		1999- 2000
Inż. arch. Maria ZIENKIEWICZ	66		Nr rys.



PRZEWODNICZĄCY  
RADA GMINY TRYŃCZA  
Gniewczyzna  
Statystyka Wielkość

Załącznik Nr 2 do uchwały Nr IX/83/2015  
 Rady Gminy Trynca  
 z dnia 21 września 2015r.  
 skala 1 : 25 000

 granica terenu objętego sporządzeniem  
 MPZP – obszar nr II



STUDIUM UWARUNKOWAŃ I KIERUNKÓW  
 ZAGOSPODAROWANIA PRZESTRZENNEGO

GŁÓWNI PROJEKTANCI	UPR #	PODPIS	DATA
mgr inż. arch. Alicja STROJNY	1357		1999- 2000
Inż. arch. Maria ZIENKIEWICZ	66		Nr rys.

PRZEWODNICZĄCY  
 RADA GMINY TRYNCA  
 Górczyzna  
 Stanisław Wielgosz