

UCHWAŁA Nr XXV/248/2017
Rady Gminy Tryńcza
z dnia 27 kwietnia 2017

w sprawie przyjęcia Sołeckiej Strategii Rozwoju Wsi Głogowiec

Na podstawie art. 18 ust. 2 pkt 6 ustawy z dnia 8 marca 1990 r. o samorządzie gminnym (t.j. Dz.U. z 2016 r. poz. 446) uchwała się, co następuje:

§ 1

Przyjmuje się Sołecką Strategię Rozwoju Wsi Głogowiec stanowiącą załącznik nr 1 do niniejszej uchwały.

§ 2

Wykonanie uchwały powierza się Wójtowi Gminy.

§ 3

Uchwała wchodzi w życie z dniem podjęcia.


PRZEWODNICZĄCY
RADY GMINY TRYŃCZA

Stanisław Wyelgos


Q

Q

Sołecka Strategia Rozwoju Wsi Głogowiec



Gmina Tryńcza



Kwiecień 2017 r.

A handwritten signature in black ink, appearing to be "L. Gmur" or similar.

()

()

W opracowaniu dokumentu udział wzięli:

1. Członkowie Grupy Odnowy Wsi Głogowiec

- Marta Kornafel
- Ewelina Mach
- Elżbieta Rak
- Robert Zalot
- Sławomir Mach

2. Gminny Koordynator „Podkarpackiego Programu Odnowy Wsi na lata 2011-2016”

- Dominika Kozak

Warsztaty z cyklu “Planowanie w procesie odnowy wsi” przeprowadzili:

Moderatorzy „Podkarpackiego Programu Odnowy Wsi na lata 2011-2016”

- Waldemar Pałys
- Iwona Kochan – Warowna
- Katarzyna Czuba
- Jerzy Klisowski

Spis treści:

| | |
|-----------------------------------------------------------|-------|
| 1. Współautorzy opracowania..... | 2 |
| 2. Analiza zasobów | 4-7 |
| 3. Analiza SWOT | 8 |
| 4. Analiza potencjału rozwojowego wsi..... | 9 |
| 5. Wizja odnowy i rozwoju wsi | 10 |
| 6. Program krótkoterminowy odnowy wsi | 11 |
| 7. Plan i program odnowy wsi | 12-13 |
| 8. Dokumentacja fotograficzna dotycząca zasobów wsi | 14-17 |



ANALIZA ZASOBÓW

Zasoby – wszelkie elementy materialne i niematerialne wsi i związanego z nią obszaru, które mogą być wykorzystane obecnie bądź w przyszłości w realizacji publicznych bądź prywatnych przedsięwzięć odnowy wsi. Zwrócić uwagę na elementy specyficzne i rzadkie (wyróżniające wieś). Opracowanie: Ryszard Wilczyński

| Rodzaj zasobu | Opis (nazwanie) zasobu jakim wieś dysponuje | Znaczenie zasobu | | |
|-------------------------------------------|-----------------------------------------------------------------------------------------------------------------------------------------------------------------------------------------------------------------------------------------------------------------------------------------------|------------------|------|--------------|
| | | Mate | Duże | Wyróżniające |
| Przyrodniczy | | | | |
| walory krajobrazu, rzeźby terenu | Teren nadbrzeżny, szerokie koryta rzeki Wisłok i San, ujście Wisłoka do Sanu. Brak wzniesień terenu | | x | |
| stan środowiska | Środowisko przyrodnicze jest dobrze zachowane, bogactwo fauny i flory. | | x | |
| walory klimatu | Klimat umiarkowany | x | | |
| walory szaty roślinnej | | | | |
| cenne przyrodniczo obszary lub obiekty | Ujście rzeki Wisłok do Sanu | | | x |
| świat zwierzęcy (ostoje, siedliska) | | | | |
| wody powierzchniowe (cieki, rzeki, stawy) | Przez miejscowość przepływa rzeka Wisłok i San | | x | |
| wody podziemne | Głogowiec zaopatrywany jest w wodę z ujęć głębinowych zlokalizowanych w miejscowości Jagiełła. | x | | |
| gleby | W znacznej przewadze klasa III i II. | x | | |
| kopaliny | | | | |
| walory geotechniczne | | | | |
| Kulturowy | | | | |
| walory architektury | | | | |
| walory przestrzeni wiejskiej publicznej | Głogowiec jest miejscowością usytuowaną z daleka od głównych szlaków komunikacyjnych. Dojazd do wsi stanowi droga powiatowa. Wieś otoczona jest rzeką San i Wisłok stanowiące istotny element walorów przyrodniczych. W centrum wsi zlokalizowany jest budynek Wiejskiego Domu Kultury i OSP. | | x | |
| walory przestrzeni wiejskiej prywatnej | | | | |
| zabytki i pamiątki historyczne | | | | |
| osobliwości kulturowe | | | | |
| miejsca, osoby i przedmioty kultu | | | | |
| święta, odpusty, pielgrzymki | Kościół w Głogowcu pw. Najświętszej Maryi Panny należy do parafii Tryńcza. Odpust w Głogowcu obchodzony jest podczas „Zielonych Świątek” | x | | |
| tradycje, obrzędy, gwara | | | | |
| legendy, podania i fakty historyczne | | | | |
| przekazy literackie | | | | |
| ważne postacie i przekazy historyczne | Katarzyna Krokos (1903-1987) i jej córka Helena Haraś (ur. 1926-2016). Kobiety w czasie wojny | | | |

| | | | | |
|-------------------------------------------------------------------------------------------|----------------------------------------------------------------------------------------------------------------------------------------------------------------------------------|---|---|--|
| | uratowały przed zagładą rodzinę żydowską za co Instytut Yad Vashem odznaczył je medalem „Sprawiedliwy wśród Narodów Świata” | | | |
| specyficzne nazwy | | | | |
| specyficzne potrawy | | | | |
| dawne zawody | | | | |
| zespoły artystyczne, twórcy | | | | |
| Obiekty i tereny | | | | |
| działki pod zabudowę mieszkaniową | Na terenie wsi dostępne są działki przeznaczone pod zabudowę mieszkaniową. | x | | |
| działki pod domy letniskowe | | | | |
| działki pod zakłady usługowe i przemysł | Brak terenów przemysłowych | x | | |
| pustostany mieszkaniowe | Pojedyncze, należące do prywatnych właścicieli | x | | |
| pustostany poprzemysłowe | brak | | | |
| tradycyjne nie użytkowane obiekty gospodarskie (stodoły, spichlerze, kuźnie, młyny, itp.) | Nie użytkowany obiekt stanowi budynek po byłej szkole podstawowej. Budynek wymaga gruntownej modernizacji. | x | | |
| Infrastruktura społeczna | | | | |
| placze publicznych spotkań, festynów | Organizowane festyny oraz spotkania odbywają się na placu obok Wiejskiego Domu Kultury. | x | | |
| sale spotkań, świetlice, kluby | Sala przystosowana do spotkań mieszkańców zlokalizowana jest w budynku Wiejskiego Domu Kultury. Tutaj odbywają się zebrania wiejskie, zebrania strażaków i inne okolicznościowe. | x | | |
| miejsca uprawiania sportu | Zaplecze sportowe stanowi boisko wielofunkcyjne z nawierzchnią poliuretanową, dostępne dla wszystkich mieszkańców. | | x | |
| miejsca rekreacji | Tereny przybrzeżne rzeki Wisłok i San | | x | |
| ścieżki rowerowe, szlaki turystyczne | | | | |
| szkoły | Dzieci i młodzież uczęszczają do Zespołu Szkół w Tryńczy. Budynek po byłej szkole podstawowej jest w chwili obecnej nieużytkowany. | x | | |
| przedszkola | | | | |
| biblioteki | Filia Gminnej Biblioteki Publicznej | x | | |
| placówki opieki społecznej | | | | |
| placówki służby zdrowia | | | | |
| Infrastruktura techniczna | | | | |
| wodociąg | Głogowiec w całości zaopatrywany jest w wodę z ujęć głębinowych zlokalizowanych w Jagielle. Długość sieci wodociągowej wynosi 7,9 km. przyłączonych jest 102 gospodarstwa. | | x | |
| kanalizacja | Wysoki poziom skanalizowania gospodarstw, długość sieci kanalizacyjnej wynosi 10,6 km Ilość gospodarstw przyłączonych do sieci kanalizacyjnej - 84 | | x | |
| drogi (nawierzchnia, oznakowanie oświetlenie) | Na terenie Głogowca zlokalizowane są drogi powiatowe, gminne oraz wewnętrzne (dojazdowe) Znaczna część jest utwardzona. | | x | |
| chodniki, parkingi | Utwardzony parking zlokalizowany jest obok WDK | x | | |
| przystanki | | | | |

Urząd Marszałkowski Województwa Podkarpackiego

| | | | | |
|------------------------------------------------------------------------------|-------------------------------------------------------------------------------------------------------------------------------------------------------|---|---|--|
| sieć telefoniczna i dostępność Internetu | Dostęp do sieci telekomunikacyjnej zapewnia Telekomunikacja Polska oraz sieci telefonii komórkowej. Dostęp do Internetu zapewniają prywatne podmioty. | | X | |
| telefonía komórkowa | Dostęp do telefonii komórkowej zapewniają operatorzy działający na krajowym rynku. | | X | |
| inne | | | | |
| Gospodarka, rolnictwo | | | | |
| Miejsca pracy (gdzie, ile?) | Pojedyncze podmioty gospodarcze (jednoosobowe). Mieszkańcy pracują poza miejscem zamieszkania. | X | | |
| znane firmy produkcyjne i zakłady usługowe. i ich produkty | Pojedyncze podmioty gospodarcze (jednoosobowe) | X | | |
| gastronomia | brak | | | |
| miejsca noclegowe | brak | | | |
| gospodarstwa rolne | Mieszkańcy prowadzą niewielkie gospodarstwa rolne z przewagą produkcji na własny użytek. | X | | |
| uprawy hodowle | | | | |
| możliwe do wykorzystania odpady produkcyjne | | | | |
| zasoby odnawialnych energii | | | | |
| Środki finansowe i pozyskiwanie funduszy | | | | |
| środki udostępniane przez gminę | | | | |
| środki wypracowywane | | | | |
| Mieszkańcy (kapitał społeczny i ludzki) | | | | |
| Autorytety i znane postacie we wsi | | | | |
| Krajanie znani w regionie, w kraju i zagranicą | | | | |
| Osoby o specyficznej lub ważnej dla wiedzy i umiejętnościach, m.in. studenci | | | | |
| Przedsiębiorcy, sponsorzy | | | | |
| Osoby z dostępem do Internetu i umiejętnościami informatycznych | | | | |
| Pracownicy nauki | | | | |
| Związki i stowarzyszenia | | | | |
| Kontakty zewnętrzne (np. z mediami) | | | | |
| Współpraca zagraniczna i krajowa | | | | |
| Publikatory, lokalna prasa | | | | |
| Książki, przewodniki | | | | |
| Strony www | | | | |

ANALIZA SWOT

| MOCNE | SŁABE |
|--------------------------------------------------------------------------------------------------------------------------------------------------------------------------------------------------------------------------------------------------------------------------------------------------------------------------------------------------------------------------------------------------------------------------------------------------------------------------------------------------------------------------------------------------------------------|-------------------------------------------------------------------------------------------------------------------------------------------------------------------------------------------------------------------------------------------------------------------------------------------------------------------------------|
| <ul style="list-style-type: none"> - zasoby naturalne, rzeki San i Wisłok - czyste środowisko naturalne - brak uciążliwego przemysłu - dobrze rozwinięta sieć dróg wewnętrznych - dostęp do terenów pod budownictwo mieszkaniowe - prężnie działające grupy społeczne – Ochotnicza Straż Pożarna, Koło Gospodyń Wiejskich, - wysoki poziom skanalizowania i zwodociągowania wsi | <ul style="list-style-type: none"> - słabo rozwinięta działalność gospodarcza - słabo rozwinięta infrastruktura rekreacyjna - brak ofert agroturystycznych - słabo rozwinięta oferta rekreacyjna - słabe wykorzystanie zasobów przyrodniczych - brak miejsc pracy |
| SZANSE | ZAGROŻENIA |
| <ul style="list-style-type: none"> - rozwój agroturystyki - wypromowanie produktów lokalnych - rozwój aktywności społecznej - nawiązanie współpracy z innymi grupami społecznymi spoza miejscowości - możliwość pozyskania środków unijnych na planowane inicjatywy społeczne - wzrost popularności turystyki rowerowej i pieszej wzdłuż rzeki - aktywizacja osób bezrobotnych - aktywizacja osób starszych - wykorzystanie walorów przyrodniczych do rozwoju ekonomicznego | <ul style="list-style-type: none"> - brak zaangażowania mieszkańców w życie społeczne - migracja młodych osób za granicę - niski popyt na oferty agroturystyczne |

Analiza potencjału rozwojowego wsi

| | |
|--------------|------------|
| SILNE STRONY | SZANSE |
| SLABE STRONY | ZAGROŻENIA |

(+) -

| | |
|---|---|
| 5 | 0 |
| 0 | 2 |

| | |
|---|---|
| 8 | 6 |
| 6 | 1 |

Standard życia (warunki materialne)

Jakość życia (warunki niematerialne i duchowe)

(+) -
otoczenie nie sprzyja
obszar silny

(+) +
obszar silny
otoczenie sprzyja

Tożsamość wsi i wartości życia wiejskiego

| | |
|---|---|
| 5 | 0 |
| 1 | 1 |

Byt (warunki ekonomiczne)

(+) -
obszar silny
otoczenie nie sprzyja

| | |
|---|---|
| 2 | 4 |
| 0 | 0 |

(+) +
obszar silny
otoczenie sprzyja

Wizja odnowy i rozwoju wsi Głogowiec

Wieś Głogowiec wsią nowoczesną, ekologiczną, bezpieczną i aktywną. Mieszkańcy mają dostęp do infrastruktury rekreacyjnej na potrzeby aktywnego i rodzinnego spędzania wolnego czasu. Mieszkańcy wsi Głogowiec stanowią zintegrowaną i nowoczesną społeczność dbającą o swojej wsi, wykorzystując dostępne zasoby przyrodnicze, kulturowe, infrastrukturalne i osobowe.

Wieś GŁOGOWIEC

Wieś GŁOGOWIEC – Blisko natury

Program krótkoterminowy odnowy wsi – Głogowiec

| Kluczowy problem | Odpowiedź | Propozycja projektu (nazwa) | Czy nas stać na realizację? (tak/nie) | | Punktacja | Hierarchia |
|------------------------------------|---------------------------------------------------------------------------------------------|------------------------------------------------------------------------|------------------------------------------|-----------|-----------|------------|
| | | | Organizacyjnie | Finansowo | | |
| Co nas najbardziej zintegruje? | - <i>wspólne spędzanie wolnego czasu</i> - <i>wspólna aranżacja miejsc rekreacyjnych</i> | Budowa wiaty widokowej nad Sanem i zagospodarowanie terenu przyległego | Nie | Nie | 23 | 1 |
| Na czy nam najbardziej zależy? | - <i>stworzenie zaplecza na cele aktywizacji mieszkańców wsi</i> | wyposażenie sali Wiejskiego Domu Kultury | Tak | Nie | 21 | 2 |
| Co nam najbardziej przeszkadza? | <i>Zaplecze rekreacyjne</i> | Rekultywacja ścieżki rowerowej | Nie | Nie | 18 | 3 |
| Co najbardziej zmieni nasze życie? | <i>Zmiana gospodarki rolnej na agroturystykę</i> | Powstanie gospodarstw agroturystycznych | Nie | Nie | 16 | 4 |

| | | | | | | |
|---------------------------------------------------------------------------|--------------------------------------------------------------------------------------|-------------------------------------------------|------------|------------|-----------|-----------------|
| <p>Co nam przyjdzie najłatwiej?</p> | <p><i>Inicjowanie wydarzeń kulturalnych na terenie wsi</i></p> | <p>Organizacja Pikniku Rodzinnego nad Sanem</p> | <p>Tak</p> | <p>Tak</p> | <p>12</p> | <p>5</p> |
| <p>Projekt jaki zgłosimy do Podkarpackiego Programu Odnowy Wsi</p> | <p>Budowa wiaty widokowej nad Sanem i zagospodarowanie terenu przyległego</p> | | | | | |




Plan i program odnowy wsi – Głogowiec na lata 2017-2023
Wizja wsi Głogowiec


| I. Plan rozwoju | | | II. Program rozwoju |
|---------------------------------------------------------------------------------------------------------------|----------------------------------------------------------------------------------|-------------------------------------------------------------------------------------------------------------------|-------------------------------------------------------------------------------------------------------|
| 1. Cele jakie musimy osiągnąć by urzeczywistnić wizję naszej wsi | 2. Co nam pomoże osiągnąć cel? | | 3. Co nam może przeszkodzić? |
| | ZASOBY Czego użyjemy? | ATUTY Silne strony i szanse jakie wykorzystamy | |
| A. TOŻSAMOŚĆ WSI I WARTOŚCI ŻYCIA WIEJSKIEGO | | | |
| <i>Charakterystyczne elementy architektury i urządzenia przestrzeni publicznej</i> | Dostępność zasobów przyrodniczych (tereny przybrzeżne) | Dbałość o własne zasoby, czyste środowisko | Brak infrastruktury rekreacyjnej dla mieszkańców i gości Brak wykorzystania zasobów przyrodniczych |
| B. STANDARD ŻYCIA <i>Poprawa standardu obiektów publicznych</i> | Budynek Wiejskiego Domu Kultury, Sprzęt budowlany którym dysponują mieszkańcy | Zaangażowanie mieszkańców, wsparcie grup społecznych (OSP, KGW), umiejętności organizacji pracy | Brak zaangażowania mieszkańców w życie społeczne |
| C. JAKOŚĆ ŻYCIA <i>Oferta kulturalna, edukacyjna, wypoczynku i rekreacji oraz życia społecznego</i> | Dostępność zasobów przyrodniczych, czyste środowisko Drogi gminne i dojazdowe | Zaangażowanie mieszkańców, wsparcie grup społecznych umiejętność organizacji pracy, brak uciążliwego przemysłu | Brak infrastruktury rekreacyjnej dla mieszkańców i gości Brak wykorzystania zasobów przyrodniczych |
| D. BYT | | | |
| | | | Wyposażenie sali Wiejskiego Domu Kultury |
| | | | Budowa wiaty widokowej nad Sanem wraz z zagospodarowaniem terenu przyległego |
| | | | Projekty, przedsięwzięcia jakie wykonamy? |




| | | | | |
|------------------------------|----------|------------------------------------------------------|----------------------------------------------------|-----------------------------------------------------|
| <i>Promocja miejscowości</i> | Zdjęcia, | Zaangażowanie mieszkańców, wsparcie grup społecznych | Brak oferty w zakresie infrastruktury rekreacyjnej | Opracowanie broszury z dostępną ofertą rekreacyjną. |
|------------------------------|----------|------------------------------------------------------|----------------------------------------------------|-----------------------------------------------------|



DOKUMENTACJA FOTOGRAFICZNA WSI GŁOGOWIEC:



Kościół w Głogowcu



Wiejski Dom Kultury i OSP w Głogowcu



Boisko wielofunkcyjne w Głogowcu



Ujście Wisłoka do Sanu w Głogowcu



Budynek po bylej szkole podstawowej



Parking przy Wiejskim Domu Kultury





