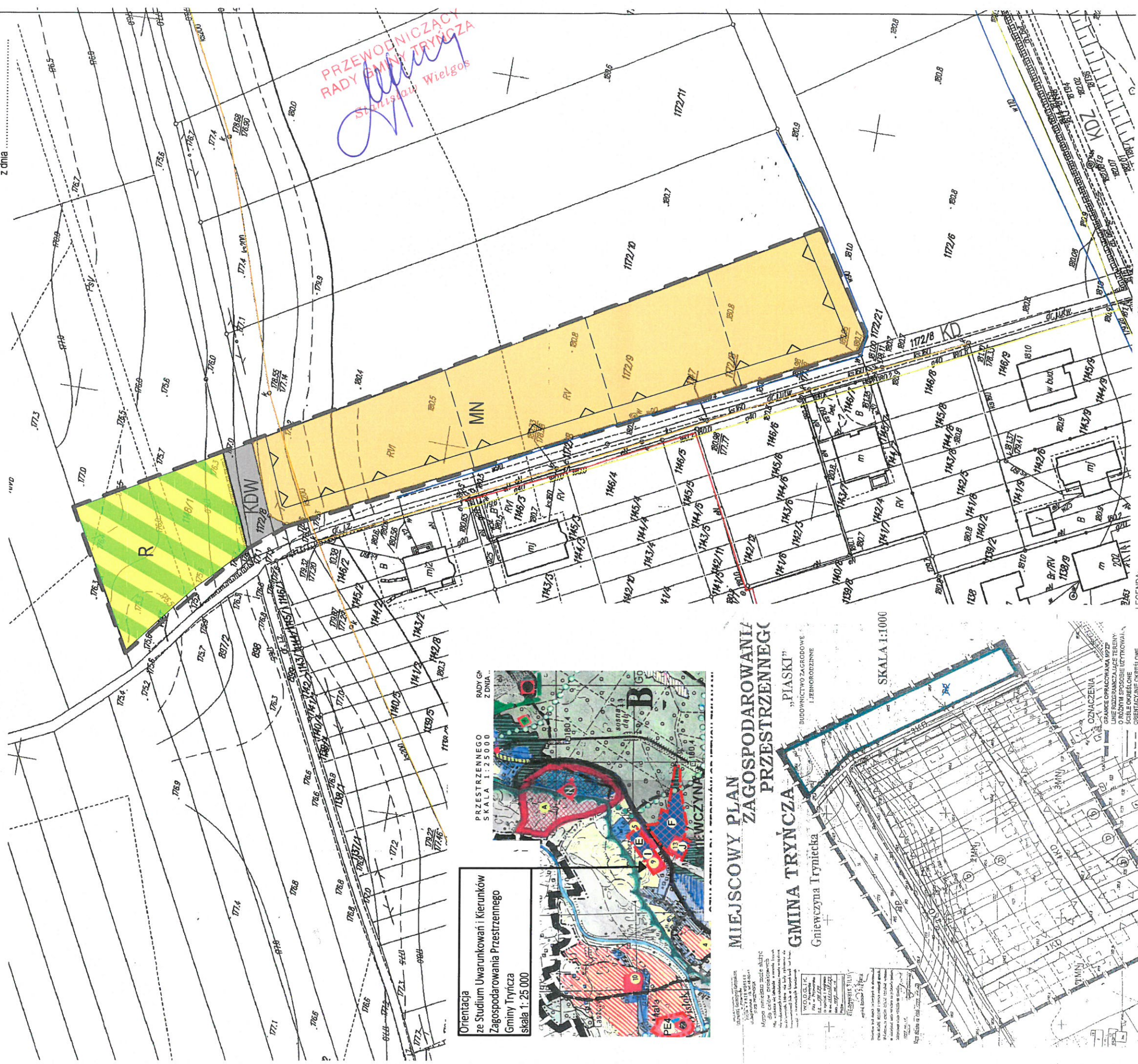


MIJSCOWY PLAN ZAGOSPODAROWANIA PRZESTRZENNEGO

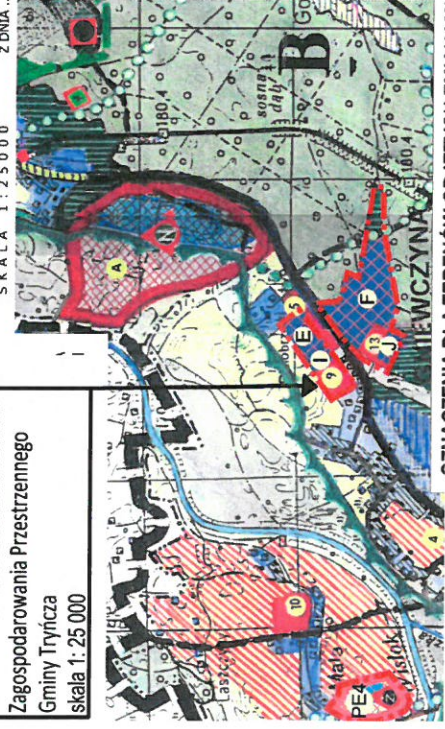
„PIASKI II” GNIEWCZYNA TRYNIECKA, GMINA TRYNIECZA

Załącznik nr 1 do Uchwały
Nr
Rady Miejskiej Trynicy
z dnia



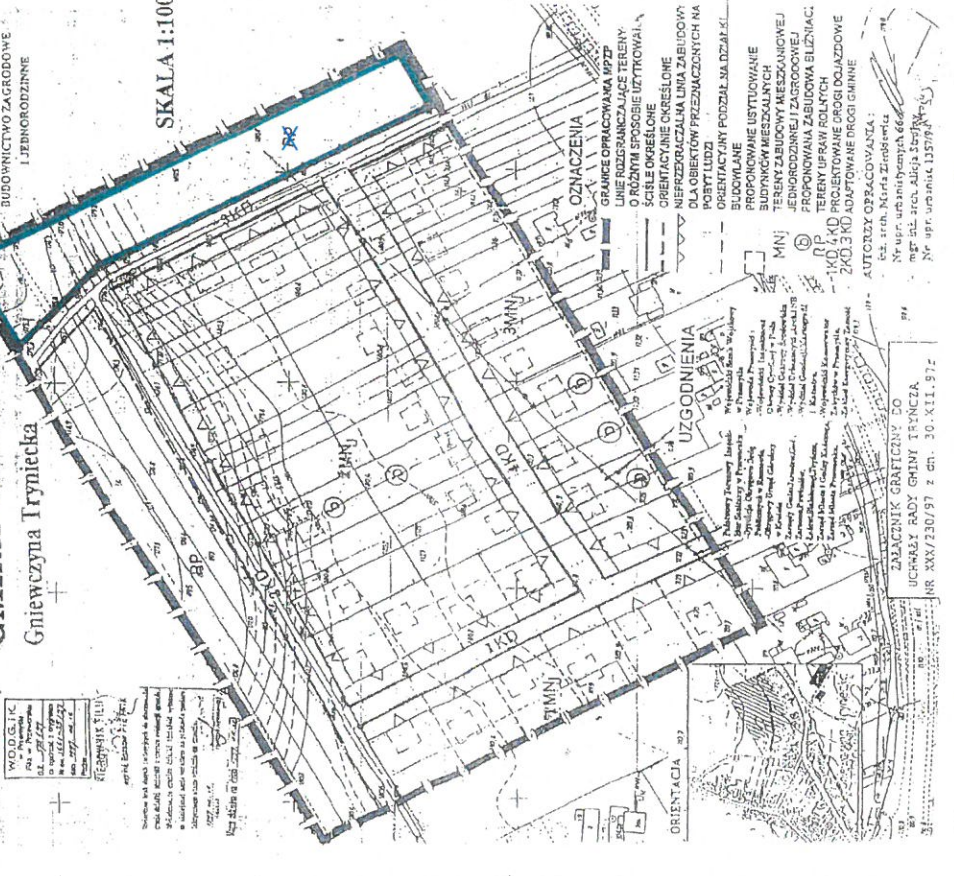
PRZEWODNICZĄCY
RADY GMINY TRYNIECZA
Stanisław Wielgos

Orientacja
ze Studium Uwarunkowań i Kierunków
Zagospodarowania Przemysłowego
Gminy Trynicy
skala 1:25 000



MIJSCOWY PLAN ZAGOSPODAROWANIA PRZESTRZENNEGO GMINA TRYNIECZA Gniewczyzna Tryniewska

SKALA 1:1000



- OZNACZENIA STANOWISZE:
- GRANICA PLANU
 - LINIE ROZGRANICZAJĄCE TERENY O RÓŻNYM PRZEZNACZENIU I O RÓŻNYCH ZASADACH ZAGOSPODAROWANIA
 - NIETRZECIARZALNA LINIA ZABUDOWY
 - TEREN ZABUDOWY MIESZKANIOWEJ, JEDNORODZINNEJ
 - TERENY ROLNICZE
 - TEREN DROGI WEWNĘTRZNEJ
- OZNACZENIA INFORMACYJNE:
- OBZAR GZWP NR 425 'DEBICA-STALOWA WOLA-RZESZÓW'
 - OBZAR SZCZEGÓLNEGO ZAGROZENIA POWODZIĄ, NA KTÓRYM PRAWDOPODOBIEŃSTWO WYSTĄPIENIA POWODZI JEST ŚREDNIE I WYNOŚI RAZ NA 100 LAT (Q=1%)
 - SIĘĆ KANALIZACYJNA
 - SIĘĆ WODOCIĄGOWA
 - SIĘĆ GAZOWA
 - LINIE NISKIEGO NAPIĘCIA
 - TEREN DROGI PUBLICZNEJ, DOJAZDOWEJ
 - TEREN DROGI PUBLICZNEJ, ZBIORCZEJ

PRZEWODNICZĄCY
RADY GMINY TRYNIECZA
Stanisław Wielgos

Załącznik do uchwały Nr VIII/71/2015
Rady Gminy Trynicy
z dnia 4 sierpnia 2015 r.

Granica terenu objętego zmianą MPZP
Krajowa Sieć Geodezyjna
Krajowa Sieć Geodezyjna

