ZAŁĄCZNIK NR 2 DO ZAPYTANIA OFERTOWEGO

m. Jagiełła
dz nr 1023 – 1032

Jagiełła woj. podkarpackie

m Jagiełło
ark. Nr 977 – 995/2

1	2	3
4	5	6
7	8	9	10	11
12	13	14
15	16	17

5
166.313.25

8
166.331.04

10
166.332.01

13
166.331.10

STAROSTA PRZEWORSKI
POWIATOWY OŚRODEK DOKUMENTACJI GEODEZYJNEJ I KARTOGRAFICZNEJ
Poświadcza się zgodność niniejszego dokumentu z oryginałem przyjętym do państwowego zasobu geodezyjnego i kartograficznego PODGiK w Przeworsku
w dniu 11 MAJ 2007
nr ewidencyjny 3505-268/06
11 MAJ 2007
Przeworsk, dnia
Z up. STAROSTY
(imię i nazwisko, podpis i stanowisko służbowa osoby upoważnionej)
inż. Marek Markiewicz
KIEROWNIK
POWIATOWEGO OŚRODKA DOKUMENTACJI GEODEZYJNEJ I KARTOGRAFICZNEJ

Gniewczyna Tryniecka

D2 Nr 1172/6 – 1172/2

Folwark Białobrzegi

GORZYCE

Grunty PGL Nadl. Leżajsk

PGL Nadl. Leżajsk

Białobrzeskie

m. Gniewczynci
Trapiecka
DZ Nr 898 - 1146/19

5

m. Tryńcza

6

D2 Nr 309/4 - 846/1

m. Gorzyce
DZ Nr 1408 - 1502

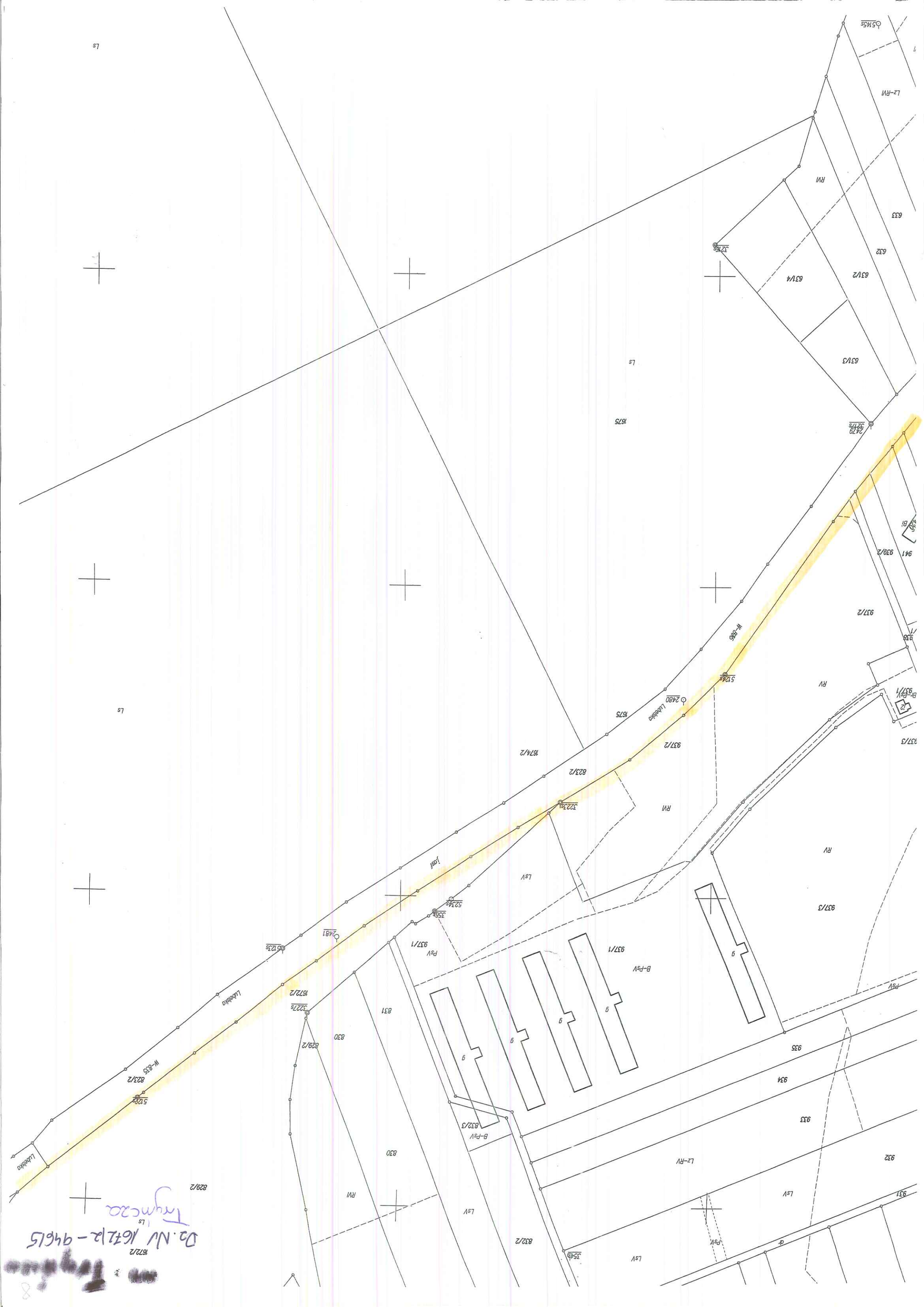
Ls
1872/2
LsV
RV
829/2
830
831
B-PsV
832/3
832/2
934
935
933
932
931
937/3
937/1
PsV
g
Lz-RV
937/2
939/2
941
938
BI
1875
2479
2475
631/3
631/4
631/2
632
633
RV
Lz-RV
1874/2
823/2
W-835
W-836
Llobsko
2480
2481
1872/2
829/2

Wieś GORZYCE

wieś: Wola Buchowska

m. Gorzyce - W. Ogryzkowa
DZ. NR 695 - 729/2

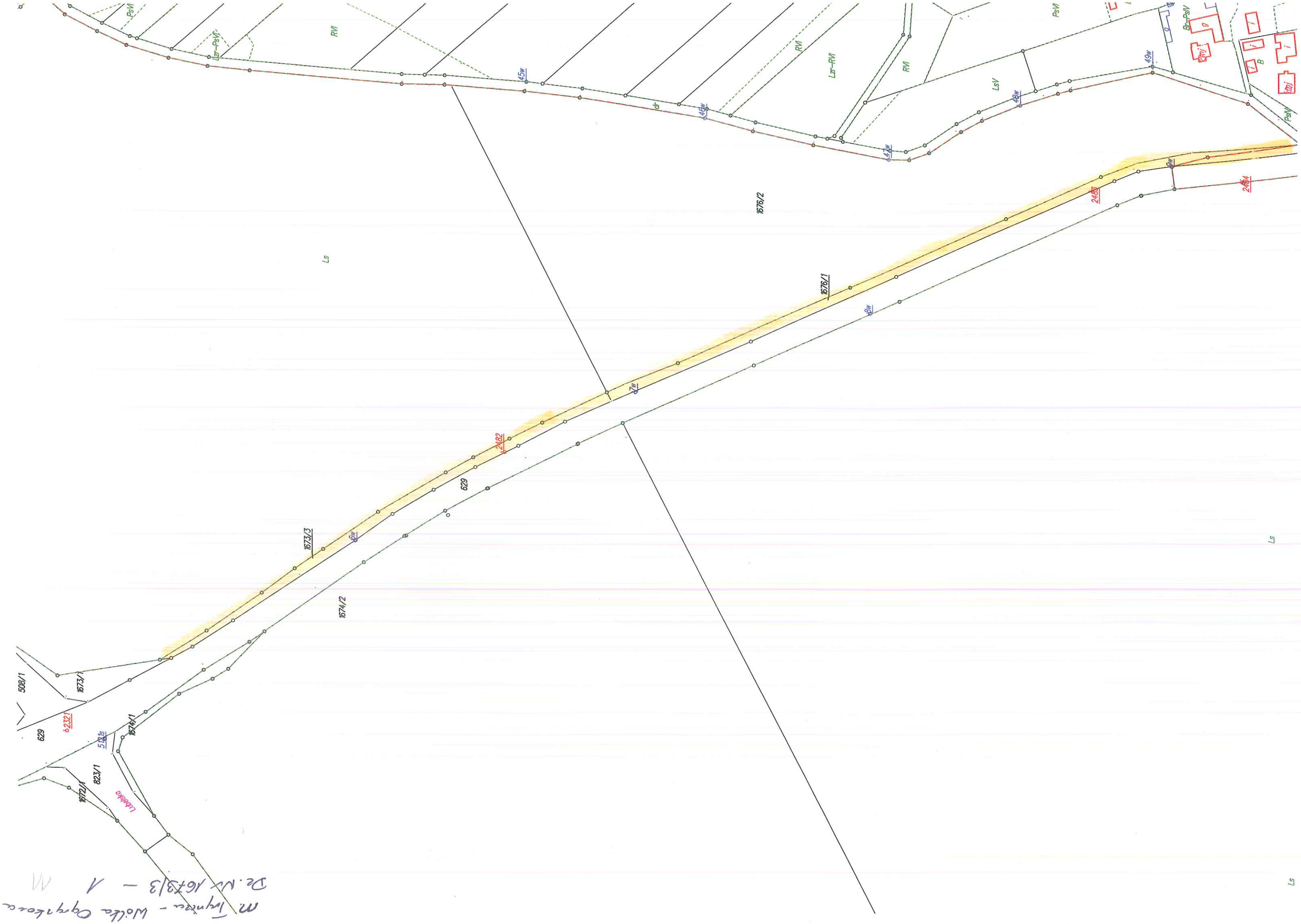

m. Trynica - Wólka Ogryzkowa
Dz. Nr 1673/3 - 1 M

Ls
Lubelska
1672/1
823/1
1674/1
629
2321
1673/1
508/1
1674/2
1673/3
629
2482
1676/1
Ls
1676/2
2483
2484
Ls
PsV
LsV
RV
Lz-RV
dr
B
RVI
PsVI

m. Wólka Małkowa Gmina Trojnicka
D2 Nr 177 – 15411/1

1/3

m. Wólka Małkowa
Gniewczyna Trynicka
DNV 177- 1541/1

12

2/3

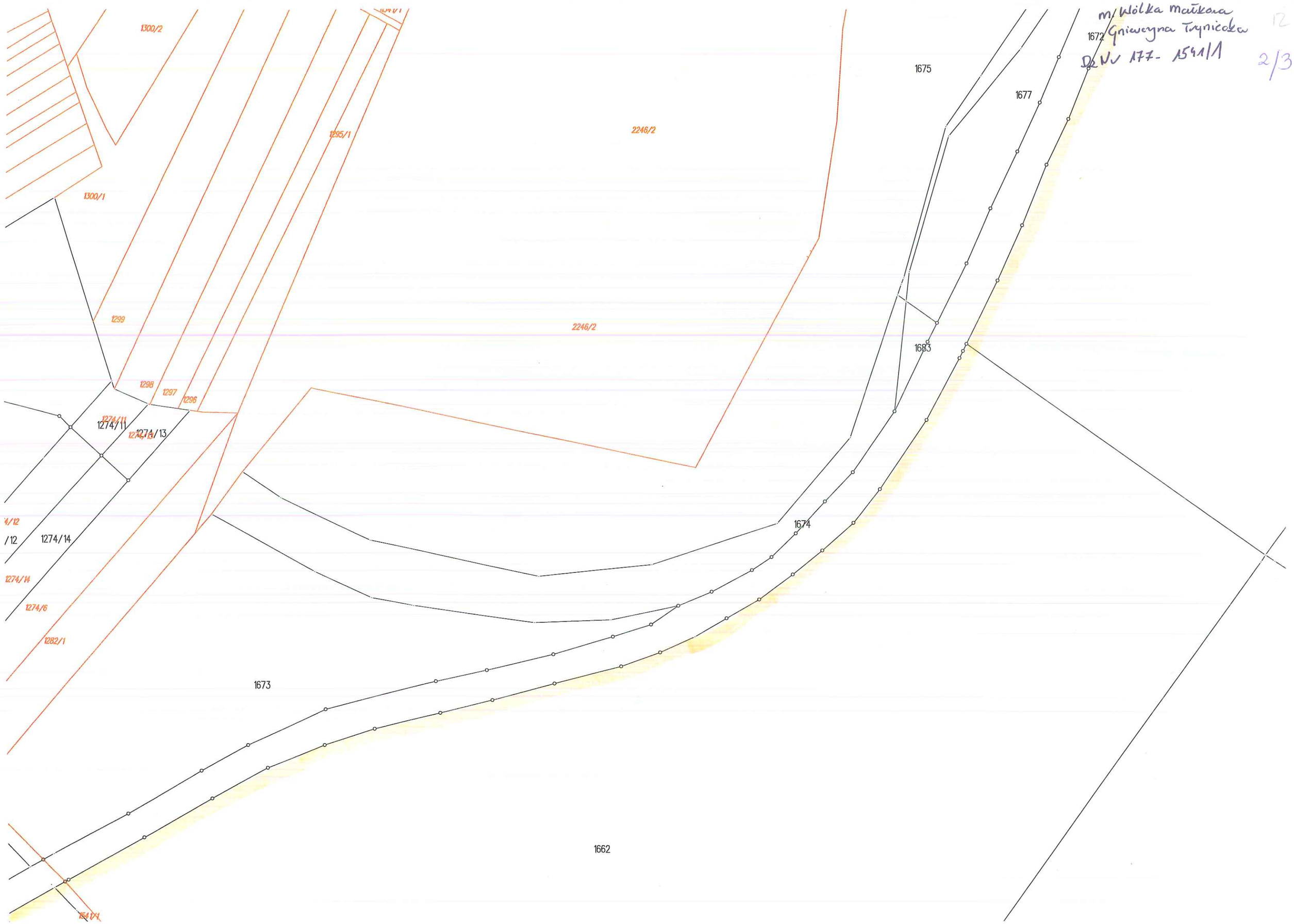

m. Wólka Mańkowa - Gniewczyna Trzyniecka

Dz. NV 177-1541/1

3/3
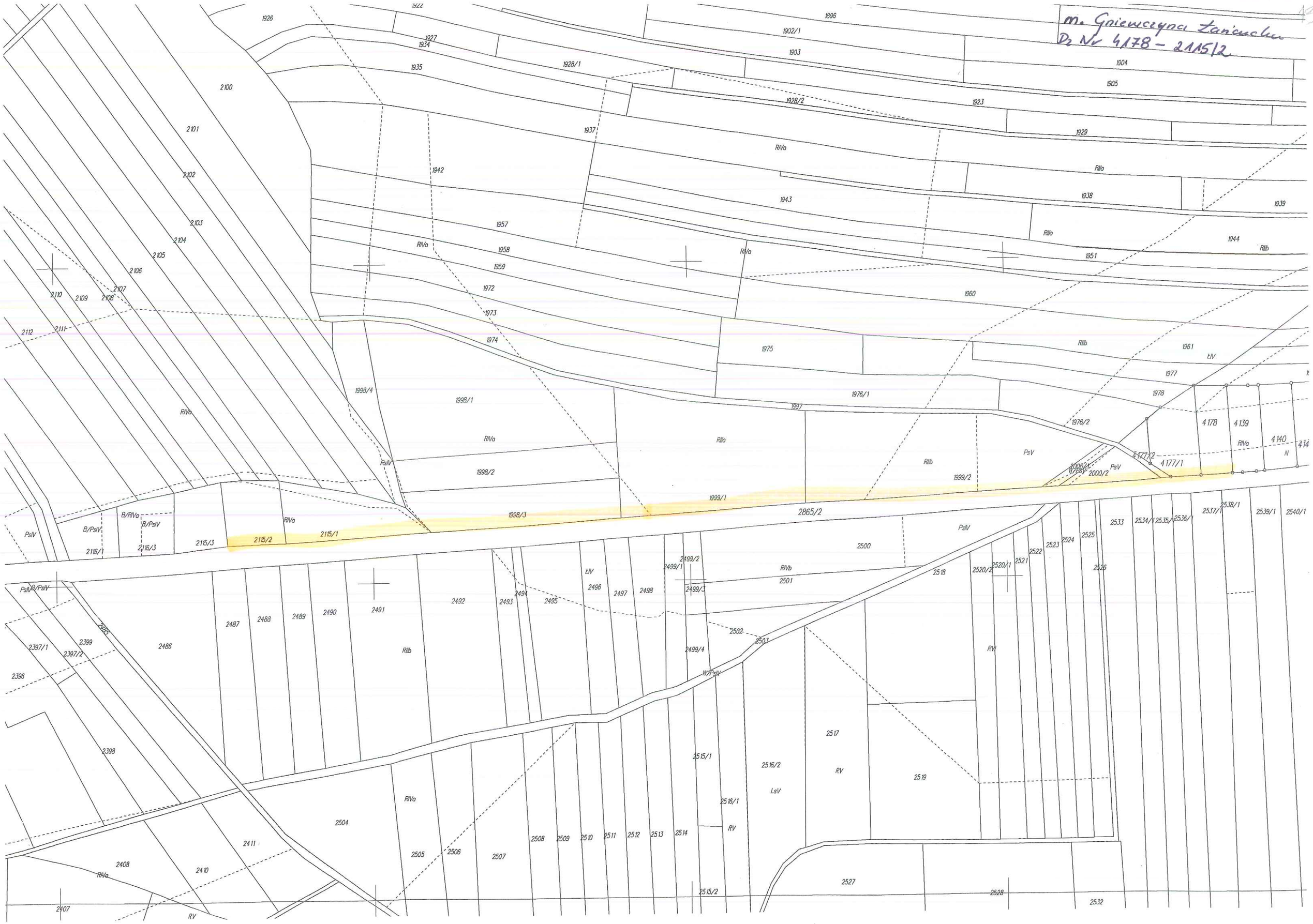
m. Gniewczyna Łańcuchska
Dz. Nr 4178 – 2115/2