

UCHWAŁA Nr XXIV/258/2021
Rady Gminy Tryńcza
z dnia 27 kwietnia 2021 roku

w sprawie przyjęcia Sołeckiej Strategii Rozwoju Wsi Gorzyce

Działając na podstawie art. 18 ust. 2 pkt.6 ustawy z dnia 8 marca 1990 r. o samorządzie gminnym /t.j. Dz.U. 2020 r. poz.713 z późn.zm./ **uchwała się**, co następuje:

§ 1

Przyjmuje się Sołecką Strategię Rozwoju Wsi Gorzyce stanowiącą załącznik do niniejszej uchwały.

§ 2

Wykonanie uchwały powierza się Wójtowi Gminy Tryńcza.

§ 3


Uchwała wchodzi w życie z dniem podjęcia.

PRZEWODNICZĄCY
RADY GMINY TRYŃCZA
Zofia Nowak

Sotecka Strategia Rozwoju Wsi Gorzyce na lata 2021-2025



Gmina Tryńcza



Kwiecień 2021

Spis treści

Wstęp i opracowanie	3
I. Analiza zasobów	5
II. Analiza SWOT	9
III. Analiza potencjału rozwojowego wsi.....	11
IV. Wizja odnowy i rozwoju wsi.....	12
V. Plan działań priorytetowych.....	13
VI. Plan i Program Odnowy Wsi	15
VII. Dokumentacja fotograficzna miejscowości	18

Wstęp i opracowanie

Niniejsza Strategia opracowana została na potrzeby realizacji Podkarpackiego Programu Odnowy Wsi na lata 2021-2025 przez sołectwo Gorzyce. Projekty na rzecz Programu przygotowane zostały przy współpracy mieszkańców wsi. Ich realizacja przyczyni się do wzmocnienia potencjału sołectwa, zmniejszenia zagrożeń i słabych stron oraz wzmocnienia szans i silnych stron wsi.

W opracowaniu dokumentu udział wzięli:

1. Członkowie Grupy Odnowy Wsi Gorzyce

- Elżbieta Sobala
- Janusz Niżnik
- Adam Misiło
- Leszek Flak
- Tomasz Ochab
- Marcin Misiło
- Czesław Brodowicz
- Małgorzata Groch

2. Gminny Koordynator „Podkarpackiego Programu Odnowy Wsi na lata 2021-2025”

- Mariusz Trojak

Warsztaty z cyklu “Planowanie w procesie odnowy wsi” zorganizowane zostały przez Departament Programów Rozwoju Obszarów Wiejskich Urzędu Marszałkowskiego Województwa Podkarpackiego w ramach „Podkarpackiego Programu Odnowy Wsi na lata 2021-2025”

Pracownicy Urzędu Marszałkowskiego Województwa Podkarpackiego:

- Waldemar Pałys
- Iwona Kochan-Warowna
- Maria Szal-Bokota

Warsztaty w formie on-line odbyły się w dniu 24 marca 2021 r.

Podkarpacki Program Odnowy Wsi na lata 2021-2025

I. Analiza zasobów

ZASOBY – wszelkie elementy materialne i niematerialne wsi i związanego z nią obszaru, które mogą być wykorzystane obecnie bądź w przyszłości w realizacji publicznych bądź prywatnych przedsięwzięć odnowy wsi.

Rodzaj zasobu	Opis (nazwanie) zasobu jakim wieś dysponuje	Znaczenie zasobu		
		Małe	Duże	Wyróżniające
Przyrodniczy				
walory krajobrazu, rzeźby terenu	Teren nadbrzeżny, położony przy rzece San, wzdłuż strugi tzw. „Przekopy”, która w dolnej części wsi wpływa do Sanu. Brak naturalnych wzniesień terenowych		x	
stan środowiska	Środowisko naturalne jest dobrze zachowane, bogactwo fauny i flory.		x	
walory klimatu	Klimat umiarkowany.	x		
walory szaty roślinnej	Las mieszany i sosnowy na terenie sołectwa.		x	
cenne przyrodniczo obszary lub obiekty	Rzeka San i struga Przekopa na terenie sołectwa.		x	
świat zwierzęcy (ostoje, siedliska)	Siedliska bobrów na terenie sołectwa wzdłuż rzeki San i strugi Przekopa.	x		
wody powierzchniowe (cieki, rzeki, stawy)	Przez wieś przebiega struga Przekopa oraz na terenie sołectwa znajduje się rzeka San.		x	
wody podziemne	Gorzyce są zaopatrywane w wodę z ujęć głębinowych zlokalizowanych w miejscowości Jagiełta.	x		
gleby	Przeważająca klasa IV-V	x		
kopaliny				
walory geotechniczne				
Kulturowy				
walory architektury				
walory przestrzeni wiejskiej publicznej	Gorzyce usytuowane są we wschodniej części gminy Tryńcza. Przez miejscowość przebiega droga krajowa nr 77. Przez wieś płynie struga Przykopa, która w dolnej części miejscowości wpada do rzeki San. W centrum zlokalizowany jest Wiejski Dom Kultury oraz Remiza Ochotniczej Straży Pożarnej. Na jej terenie znajdują się publiczne obiekty rekreacyjno-sportowe, oświatowe i kulturalne.		x	
walory przestrzeni wiejskiej prywatnej	Na terenie sołectwa przewyższają domy jednorodzinne. W sektorze prywatnym najwięcej firm prowadzi działalność handlową, transportową, budowlaną i usługową.		x	
zabytki i pamiątki historyczne	W sołectwie do ważniejszych obiektów historycznych możemy zaliczyć: cmentarz poległych z czasów I wojny światowej, na którym zostało pochowanych 129 żołnierzy różnej narodowości.		x	

Podkarpacki Program Odnowy Wsi na lata 2021-2025

osobliwości kulturowe				
miejsca, osoby i przedmioty kultu				
święta, odpusty, pielgrzymki	Sołectwo Gorzyce jest siedzibą rzymskokatolickiej parafii pw. Najświętszego Serca Jezusowego, która w 2015 roku obchodziła swoją 70. rocznicę istnienia.	x		
tradycje, obrzędy, gwara	W Gorzycach od 1945 roku funkcjonuje Straż Grobowa „Turki”, od chwili utworzenia parafii. Jest to piękna tradycja, od lat pieczołowicie kultywowana na terenie gminy Tryńcza. Parady Turków każdego roku odbywają się w okresie Wielkanocnym na placu kościelnym.			x
legandy, podania i fakty historyczne				
przekazy literackie				
ważne postacie i przekazy historyczne				
specyficzne nazwy				
specyficzne potrawy				
dawne zawody	Na terenie sołectwa mieści się siedziba firmy zajmującej się kowalstwem.	x		
zespoły artystyczne, twórcy	W sołectwie aktywnie działają twórcy ludowi, zajmujący się rękodzielnictwem oraz poezją. Jedną z twórczyń ludowych zajmujących się pisaniem wierszy jest pani Stefania Groch, która swoje dzieła prezentuje od 2004 roku na Spotkaniach Twórców Ludowych.		x	
Obiekty i tereny				
działki pod zabudowę mieszkaniową	Na terenie miejscowości dostępne są działki przeznaczone pod zabudowę mieszkaniową.	x		
działki pod domy letniskowe				
działki pod zakłady usługowe i przemysł				
pustostany mieszkaniowe	Pojedyncze, należące do prywatnych właścicieli.	x		
pustostany przemysłowe				
tradycyjne nie użytkowane obiekty gospodarskie (stodoły, spichlerze, kuźnie, młyny, itp.)				
Infrastruktura społeczna				
plac publicznego spotkań, festynów	Festyny oraz różnego rodzaju imprezy plenerowe odbywają się na stadionie Ludowego Klubu Sportowego „SAN” Gorzyce.	x		
sala spotkań, świetlice, kluby	Publiczna sala spotkań mieści się w Wiejskim Domu Kultury w Gorzycach. Jest to miejsce przeznaczone do organizacji spotkań, warsztatów, zebrań, konferencji, wydarzeń kulturalnych.		x	
miejsca uprawiania sportu	W sołectwie jest wiele obiektów spełniających funkcje sportowe. Możemy do nich zaliczyć: boisko sportowe „Orlik 2012”, stadion sportowy LKS „San” Gorzyce, hala sportowo-gimnastyczna przy szkole, boiska tartanowe, siłownia plenerowa.		x	
miejsca rekreacji	Plac zabaw, grzybek rekreacyjny przy stadionie.		x	
ścieżki rowerowe, szlaki turystyczne	Ogólnodostępne drogi gminne zlokalizowane na terenie sołectwa, ciągi pieszo-rowerowe.	x		
szkoły	Szkoła Podstawowa im. Ojca Św. Jana Pawła II.		x	
przedszkola	Przedszkole Niepubliczne Sióstr Karmelitanek	x		

Podkarpacki Program Odnowy Wsi na lata 2021-2025

	Dzieciątka Jezus.			
biblioteki	Filia biblioteczna Gminnego Centrum Kultury i Czytelnictwa Gminy Tryńcza.	x		
placówki opieki społecznej				
placówki służby zdrowia				
Infrastruktura techniczna				
wodociąg	260 przyłączonych gospodarstw (stan na koniec 2019 roku)		x	
kanalizacja	243 przyłączonych gospodarstw (stan na koniec 2019 roku)		x	
drogi (nawierzchnia, oznakowanie oświetlenie)	Przez teren Gorzyc przebiega droga krajowa nr 77, drogi powiatowe, drogi gminne oraz wewnętrzne (dojazdowe). Znaczna część dróg z nawierzchnią asfaltową.		x	
chodniki, parkingi	Utwardzony parking znajduje się przy placu kościelnym, chodniki wzdłuż DK77 i dróg powiatowych.	x		
przystanki	Wiata przystankowa przy każdej zatoce autobusowej.	x		
sieć telefoniczna i dostępność internetu	Mieszkańcy mają dostęp do sieci telefonicznej oraz do internetu, który zapewniają: Telekomunikacja Polska, operatorzy sieci komórkowych, podmioty prywatne. Na terenie wsi jest również dostęp do sieci światłowodowych.	x		
telefonii komórkowej	Dostęp do telefonii zapewniają operatorzy działający na krajowym rynku. Dostęp do sieci 4G, LTE.	x		
inne				
Gospodarka, rolnictwo				
Miejsca pracy (gdzie, ile?)	Głównie prowadzona jednoosobowa działalność gospodarcza. Większość mieszkańców pracuje poza granicami sołectwa.	x		
znane firmy produkcyjne i zakłady usługowe. i ich produkty				
gastrologia	Dom weselny „Gall”. W sołectwie działa także Spółdzielnia Socjalna „Gorzyczanka” oferująca usługi gastronomiczne.	x		
miejsca noclegowe				
gospodarstwa rolne	Mieszkańcy prowadzą niewielkie gospodarstwa rolne z przewagą produkcji na własny użytek.	x		
uprawy hodowle	Głównie kukurydza, pszenica, ziemniaki z przewagą upraw na własny użytek.	x		
możliwe do wykorzystania odpady produkcyjne				
zasoby odnawialnych energii	Instalacje fotowoltaiczne na części budynków mieszkalnych.		x	
Środki finansowe i pozyskiwanie funduszy				
środki udostępniane przez gminę	Fundusz Sołecki, dotacje dla Ludowego Klubu Sportowego „San” w Gorzycach.	x		
środki wypracowywane	Pozyskane środki przez mieszkańców na realizację mikrograntów wspierających rozwój ekonomii społecznej.	x		

Podkarpacki Program Odnowy Wsi na lata 2021-2025

Mieszkańcy (kapitał społeczny i ludzki)				
Autorytety i znane postacie we wsi				
Krajanie znani w regionie, w kraju i zagranicą				
Osoby o specyficznej lub ważnej dla wiedzy i umiejętnościach, m.in. studenci				
Przedsiębiorcy, sponsorzy				
Osoby z dostępem do Internetu i umiejętnościach informatycznych	Na terenie sołectwa występują osoby, które ukończyły technika/studia informatyczne. Większość mieszkańców posiada dostęp do Internetu.	x		
Pracownicy nauki				
Związki i stowarzyszenia	Ochotnicza Straż Pożarna, Koło Gospodyń Wiejskich, Ludowy Klub Sportowy „San” w Gorzycach.		x	
Kontakty zewnętrzne (np. z mediami)				
Współpraca zagraniczna i krajowa				
Publikatory, lokalna prasa				
Książki, przewodniki				
Strony www				

II. Analiza SWOT

Analiza SWOT

	Pozytywne	Negatywne
Wewnętrzne (cechy organizacji)	S Mocne strony	W Słabe strony
Zewnętrzne (cechy otoczenia)	O Szanse	T Zagrożenia

ANALIZA SWOT miejscowości Gorzyce

MOCNE	SŁABE
<ol style="list-style-type: none"> 1) Zasoby naturalne: lasy, rzeka, struga 2) Wielopokoleniowe tradycje kulturowe 3) Sieć komunikacji rozwinięta na dobrym poziomie 4) Wysoki poziom rozbudowanej infrastruktury kanalizacyjnej i wodociągowej 5) Dostęp do infrastruktury sportowej 6) Położenie geograficzne 7) Dobre tradycje kulturowe 	<ol style="list-style-type: none"> 1) Migracja młodych ludzi do miast i poza granice miejscowości 2) Słaba oferta spędzania wolnego czasu dla mieszkańców 3) Słaba infrastruktura turystyczna 4) Zbyt małe zaangażowanie ogółu ludności w działania 5) Trudność w zdobyciu środków finansowych 6) Niedostateczna ilość publikacji na temat historii poszczególnych miejscowości oraz promujących region 7) Luki w infrastrukturze komunikacyjnej 8) Niska jakość życia 9) Tendencja starzenia się ludności wiejskiej 10) Niski poziom obsługi turystycznej, brak doświadczenia w zakresie tworzenia rynku turystycznego i agroturystycznego oraz promocji walorów przyrodniczo-kulturowych
SZANSE	ZAGROŻENIA
<ol style="list-style-type: none"> 1) Atrakcyjna oferta kulturalna i rekreacyjna 2) Rozwój oferty aktywizującej mieszkańców 3) Rozwój oferty turystycznej 4) Umiejętność wykorzystania dotacji w celach społecznych 5) Wykorzystanie walorów rekreacyjnych do promocji wsi 6) Potencjał mieszkańców w zakresie kooperacji 7) Wypromowanie produktów lokalnych 8) Promocja produktu lokalnego na rynkach zewnętrznych 9) Pieniądze z UE – umiejętność ich wykorzystania 	<ol style="list-style-type: none"> 1) Zbyt mała aktywność społeczna 2) Migracja młodych osób poza granice kraju – atrakcyjne oferty płacowe 3) Ujemny przyrost naturalny 4) Ograniczanie działalności społecznej i kulturalnej spowodowane pandemią 5) Niewystarczające wsparcie dla rozwoju ruchu turystyki na terenie wiejskim 6) Słaba wydajność ekonomiczna rolników i przedsiębiorców

III. Analiza potencjału rozwojowego wsi

Analiza potencjału rozwojowego wsi Gorzyce

SILNE STRONY	SZANSE
SLABE STRONY	ZAGROŻENIA

(+) -

2	3
2	1

3	5
3	2

Standard życia (warunki materialne)

Jakość życia (warunki niematerialne i duchowe)

(+) -
otoczenie nie sprzyja
obszar silny

(+) +
obszar silny
otoczenie sprzyja

Tożsamość wsi i wartości życia wiejskiego


4	2
4	2

Byt (warunki ekonomiczne)

(+) -
obszar silny
otoczenie nie sprzyja

2	2
2	2

(+) +
obszar silny
otoczenie sprzyja



IV. Wizja odnowy i rozwoju wsi

Wizja odnowy i rozwoju wsi Gorzyce


Wieś Gorzyce posiada duży potencjał naturalny i społeczny. Mieszkańcy dbają o jej dobre imię i starają się wykorzystywać szansę na jej rozkwit. Aby efektywnie zapewnić jej odnowę i rozwój, musimy jeszcze skuteczniej nakierować mieszkańców na działania społeczne oraz umożliwić im aktywne spędzanie wolnego czasu oraz przyczynić się do ich integracji społecznej i międzypokoleniowej.

Wieś GORZYCE

Wieś GORZYCE - Stawiamy na aktywizację i integrację!

V. Plan działań priorytetowych

Kluczowy problem	Propozycja projektu (nazwa)	Czy nas stać na realizację? (tak/nie)		Punktacja	Hierarchia
		Organizacyjne	Finansowo		
Brak wystarczającej liczby ofert aktywizujących	Utworzenie strefy plenerowej Street Workout z elementami placu zabaw	Tak	Nie	$10+9+9+10+9 = 47$	I
Mała liczba miejsc spełniających funkcję rekreacyjno-turystyczną	Utworzenie strefy rekreacyjno-turystycznej	Tak	Nie	$9+10+10+9+8 = 46$	II
Brak oznaczenia ścieżek rowerowych	Zakup wyposażenia ścieżki rowerowej	Tak	Nie	$8+7+8+7+10 = 40$	III
Mała ilość i słaba jakość wyposażenia Wiejskiego Domu Kultury	Zakup nowego wyposażenia do Wiejskiego Domu Kultury w Gorzycach	Tak	Nie	$5+8+7+8+7 = 35$	IV
Niska wiedza i umiejętności mieszkańców w zakresie podejmowania własnych działalności gospodarczych	Organizacja kursu gotowania i pieczenia tradycyjnych potraw	Tak	Nie	$7+6+6+5+6 = 30$	V
Mała ilość bezpiecznych traktów pieszych	Utworzenie alejki łączącej drogi publiczne oraz zakup i montaż elementów wyposażenia ścieżki	Tak	Nie	$4+5+5+6+5 = 25$	VI
Słabe zaangażowanie lokalnych artystów w działania społeczne	Wystawa prac twórców ludowych w WDK w Gorzycach	Tak	Nie	$6+3+4+4+3 = 20$	VII



Podkarpacki Program Odnowy Wsi na lata 2021-2025

Niskie kwalifikacje osób – emigracja młodych mieszkańców za granicę	Organizacja spotkań z doradcą zawodowym i przedsiębiorcami	Tak	Nie	$3+1+3+3+4 = 14$	VIII
Słabe zaangażowanie mieszkańców w działania realizowane w sołectwie	Organizacja pikniku rodzinnego	Tak	Nie	$2+4+2+2+2 = 12$	IX
Niski poziom wiedzy na temat lokalnych tradycji, historii oraz kultury	Publikacja albumu promującego sołectwo Gorzyce	Tak	Nie	$1+2+1+1+1 = 6$	X

Liczba planowanych zadań: 10

Reprezentacyjna liczba osób reprezentująca sołectwo uczestnicząca w głosowaniu : 5

VI. Plan i Program Odnowy Wsi

Plan i Program Odnowy Wsi Gorzyce na lata 2021-2025

I. Plan rozwoju		II. Program rozwoju	
1. Cele jakie musimy osiągnąć by urzeczywistnić wizję naszej wsi	2. Co nam pomoże osiągnąć cel?	3. Co nam może przeszkodzić?	
	ZASOBY Czego użyjemy?	ATUTY Silne strony i szanse jakie wykorzystamy	BARIERY Słabe strony jakie wyeliminujemy ZAGROŻENIA Czego unikniemy?
A. TOŻSAMOŚĆ WSI I WARTOŚCI ŻYCIA WIEJSKIEGO			
1. Charakterystyczne elementy architektury i urządzenia przestrzeni publicznej	- plac zabaw - środowisko naturalne - organizacje pozarządowe - lokalni artyści	- Zasoby naturalne - Wielopokoleniowe tradycje kulturowe - Dostęp do infrastruktury - Dobre tradycje kulturowe - Rozwój oferty aktywizującej mieszkańców - Umiejętność wykorzystania dotacji w celach społecznych	- Słaba oferta spędzania wolnego czasu dla mieszkańców - Zbyt małe zaangażowanie ogółu ludności w działania - Trudność w zdobyciu środków finansowych - Niska jakość życia - Zbyt mała aktywność społeczna - ograniczanie działalności społecznej i kulturalnej spowodowane pandemią
2. Kultura, tradycje, obyczaje			1. Utworzenie strefy plenerowej Street Workout z elementami placu zabaw 2. Wystawa prac twórców ludowych w WDK w Gorzycach
B. STANDARD ŻYCIA			

Podkarpacki Program Odnowy Wsi na lata 2021-2025

<p>1. Infrastruktura techniczna i społeczna w przestrzeni publicznej</p>	<ul style="list-style-type: none"> - czyste środowisko naturalne - infrastruktura publiczna - brak wzniesień terenu - drogi gminne 	<ul style="list-style-type: none"> - Dostęp do infrastruktury - Sieć komunikacji rozwinięta na dobrym poziomie - Zasoby naturalne: lasy, rzeka, struga - Rozwój oferty aktywizującej mieszkańców - Atrakcyjna oferta kulturalna i rekreacyjna - Rozwój oferty turystycznej - potencjał mieszkańców w zakresie kooperacji - Umiejętność wykorzystania dotacji w celach społecznych 	<ul style="list-style-type: none"> - Słaba infrastruktura turystyczna - Trudność w zdobyciu środków finansowych - Słaba oferta spędzania wolnego czasu dla mieszkańców - Zbyt mała aktywność społeczna - Niewystarczające wsparcie rozwoju ruchu turystyki na terenie wiejskim 	<ol style="list-style-type: none"> 1. Utworzenie strefy rekreacyjno-turystycznej 2. Zakup nowego wyposażenia do Wiejskiego Domu Kultury w Gorzycach 3. Zakup wyposażenia ścieżki rowerowej
<p>C. JAKOŚĆ ŻYCIA</p>				
<ol style="list-style-type: none"> 1. Oferta wypoczynku i rekreacji oraz życia społecznego 2. Dostępność komunikacyjna 3. Bezpieczeństwo 	<ul style="list-style-type: none"> - struga Przykopa - stadion LKS „SAN” w Gorzycach - infrastruktura komunikacyjna. 	<ul style="list-style-type: none"> - Zasoby naturalne - Sieć komunikacji rozwinięta na dobrym poziomie -Potencjał mieszkańców w zakresie kooperacji - Rozwój oferty aktywizującej mieszkańców - Pieniądże z UE – umiejętność ich wykorzystania 	<ul style="list-style-type: none"> - Słaba oferta spędzania wolnego czasu dla mieszkańców - małe zaangażowanie ogółu ludności w działania - Zbyt mała aktywność społeczna 	<ol style="list-style-type: none"> 1. Organizacja pikniku rodzinnego 2. Utworzenie alejki łączącej drogi publiczne oraz zakup i montaż elementów wyposażenia ścieżki

Podkarpacki Program Odnowy Wsi na lata 2021-2025

<p>D. BYT</p>					<p>1. Promocja</p> <p>2. Usługi i produkcja</p> <p>3. Wsparcie postaw przedsiębiorczych</p>
<p>- organizacje pozarządowe</p> <p>- tradycje i zwyczaje</p> <p>- Wiejski Dom Kultury</p> <p>- środowisko naturalne</p>	<p>- Wielopokoleniowe tradycje kulturowe</p> <p>- Dobre tradycje kulturowe</p> <p>- Atrakcyjna oferta kulturalna oraz rekreacyjna</p> <p>- Wypromowanie produktów lokalnych</p>	<p>- Niedostateczna ilość publikacji na temat historii poszczególnych miejscowości oraz promujących region</p> <p>- Migracja młodych ludzi do miast i poza granice miejscowości</p> <p>- Migracja młodych osób poza granice kraju – atrakcyjne oferty placowe</p> <p>- Słaba wydajność ekonomiczna rolników i przedsiębiorstw</p>			<p>1. Publikacja albumu promującego sołectwo Gorzyce</p> <p>2. Organizacja kursu gotowania i pieczenia tradycyjnych potraw</p> <p>3. Organizacja spotkań z doradcą zawodowym i przedsiębiorcami</p>

Tabela: Hierarchia obszarów Planu i Programu Odnowy Wsi.

Lp.	Obszar Planu i Programu Odnowy Wsi	Suma wszystkich barier i zagrożeń	Miejsce w hierarchii
1.	A. TOŻSAMOŚĆ WSI I WARTOŚCI ŻYCIA WIEJSKIEGO	6	I
2.	B. STANDARD ŻYCIA	5	II
3.	C. JAKOŚĆ ŻYCIA	3	IV
4.	D. BYT	4	III


VII. Dokumentacja fotograficzna miejscowości Gorzyce

Gorzyce „Z lotu ptaka”

Podkarpacki Program Odnowy Wsi na lata 2021-2025



„Moje boisko – ORLIK 2012”





Kościół Parafialny w Gorzycach



Plac zabaw i teren rekreacyjny

Podkarpacki Program Odnowy Wsi na lata 2021-2025



Cmentarz poległych z czasów I wojny światowej w Gorzycach



Szkoła Podstawowa w Gorzycach

