

**RADA GMINY
TRYŃCZA**

**Uchwała Nr LVII/577/2024
Rady Gminy Tryńcza
z dnia 19 lutego 2024 roku**

w sprawie przyjęcia Sołeckiej Strategii Rozwoju wsi Ubieszyn

Na podstawie art. 18 ust. 2 pkt 6 ustawy z dnia 8 marca 1990 r. o samorządzie gminnym (t.j. Dz.U. z 2023 r. poz. 40 ze zm.) **uchwała się**, co następuje:

§ 1

Przyjmuje się Sołecką Strategię Rozwoju wsi Ubieszyn stanowiącą załącznik do niniejszej uchwały.

§ 2

Wykonanie uchwały powierza się Wójtowi Gminy Tryńcza.

§ 3

Uchwała wchodzi w życie z dniem podjęcia.

**PRZEWODNICZĄCY
RADY GMINY TRYŃCZA**

Zofia Nowak

Załącznik do Uchwały Nr LVII/577/2024
Rady Gminy Tryńcza
z dnia 19 lutego 2024 roku

Sołecka Strategia Rozwoju Wsi Ubieszyn na lata 2024-2026



Gmina Tryńcza



Ubieszyn, 2024



Podkarpacki Program Odnowy Wsi na lata 2021-2025

Spis treści

Wstęp i opracowanie	3
I. Analiza zasobów	4
II. Analiza SWOT	8
III. Analiza potencjału rozwojowego wsi.....	10
IV. Wizja odnowy i rozwoju wsi.....	11
V. Plan działań priorytetowych.....	12
VI. Plan i Program Odnowy Wsi	13
VII. Dokumentacja fotograficzna miejscowości	17

Podkarpacki Program Odnowy Wsi na lata 2021-2025

Wstęp i opracowanie

Niniejsza Strategia opracowana została na potrzeby realizacji Podkarpackiego Programu Odnowy Wsi na lata 2021 -2025 przez sołectwo Ubieszyn. Projekty zaplanowane w SSRW zostały przygotowane przy współpracy mieszkańców Ubieszyna. Ich realizacja przyczyni się do wzmocnienia potencjału sołectwa, rozwoju i integracji społecznej.

W opracowaniu dokumentu udział wzięli:

1. Członkowie Grupy Odnowy Wsi Ubieszyn

- Maria Kluczkowska
- Jan Wilk
- Krzysztof Bartuś
- Agnieszka Kołodziejczyk
- Łukasz Rzczyca
- Zdzisław Kulpa

2. Gminny Koordynator „Podkarpackiego Programu Odnowy Wsi na lata 2021-2025”

- Dominika Kozak

Warsztaty z cyklu “Planowanie w procesie odnowy wsi” zorganizowane zostały przez Departament Programów Rozwoju Obszarów Wiejskich Urzędu Marszałkowskiego Województwa Podkarpackiego w ramach „Podkarpackiego Programu Odnowy Wsi na lata 2021-2025”

Pracownicy Urzędu Marszałkowskiego Województwa Podkarpackiego:

- Waldemar Pałys
- Iwona Kochan-Warowna
- Natalia Borysowska

Warsztaty odbyły się w dniu 12 lutego 2024 r.

Podkarpacki Program Odnowy Wsi na lata 2021-2025

I. Analiza zasobów

ZASOBY – wszelkie elementy materialne i niematerialne wsi i związanego z nią obszaru, które mogą być wykorzystane obecnie bądź w przyszłości w realizacji publicznych bądź prywatnych przedsięwzięć odnowy wsi.

Rodzaj zasobu	Opis (nazwanie) zasobu jakim wieś dysponuje	Znaczenie zasobu		
		Małe	Duże	Wyróżniające
Przyrodniczy				
walory krajobrazu, rzeźby terenu	Sołectwo Ubieszyn leży nad rz. San która malowniczo rozciąga się jako granica sołectwa. Przybrzeżne tereny pełne zieleni stanowią istotny element krajobrazu.		x	
stan środowiska	Środowisko naturalne dobrze zachowane.		x	
walory klimatu	Klimat umiarkowany	x		
walory szaty roślinnej	Bogate w zielen tereny przybrzeżne rz. San		x	
cenne przyrodniczo obszary lub obiekty	Rzeka San		x	
świat zwierzęcy (ostoje, siedliska)	Siedliska bobrów na terenie sołectwa wzdłuż rz. San		x	
wody powierzchniowe (cieki, rzeki, stawy)	Przez teren wsi przebiega rz. San			x
wody podziemne		x		
gleby	Spora część terenów wykorzystywanych pod rolnictwo (zboża, kukurydza, ziemniaki, rzepak) Przeważająca klasa gleb - III		x	
kopaliny		x		
walory geotechniczne		x		
Kulturowy				
walory architektury		x		
walory przestrzeni wiejskiej publicznej	Wieś Ubieszyn leży przy drodze wojewódzkiej nr 835 relacji Lublin – Przeworsk – Grabownica. Przy tej drodze usytuowany jest Wiejski Dom Kultury oraz Filialna Szkoła Podstawowa. Wzdłuż DW 835 na całej długości sołectwa istnieje ciąg pieszy, łączący się z sąsiednią miejscowością.		x	
walory przestrzeni wiejskiej prywatnej	Na terenie sołectwa występuje wyłącznie zabudowa jednorodzinna. Mieszkańcy dbają o wygląd swoich gospodarstw domowych i estetykę otoczenia.		x	
zabytki i pamiątki historyczne	Cmentarz wojenny z czasów I wojny światowej. Obiekt usytuowany na niewielkim wzniesieniu, zajmuje powierzchnię 2 arów. W całości otoczony jest niewysokim betonowym murkiem, na którym ustawione są metalowe słupki połączone łańcuchem. Do wejścia wiodą betonowe schody otoczone krawężnikiem. W	x		

Podkarpacki Program Odnowy Wsi na lata 2021-2025

	środku na cokole ustawiony jest wysoki metalowy krzyż. Nie ma wydzielonych mogił. Pochowano tutaj nieznaną liczbę niezidentyfikowanych żołnierzy, zapewne różnej narodowości poległych podczas przeprawy przez San.			
osobliwości kulturowe				
miejsca, osoby i przedmioty kultu				
święta, odpusty, pielgrzymki	Sołectwo Ubieszyn przynależy do parafii Tryńcza.	x		
tradycje, obrzędy, gwara				
legendy, podania i fakty historyczne				
przekazy literackie				
ważne postacie i przekazy historyczne				
specyficzne nazwy				
specyficzne potrawy				
dawne zawody				
zespoły artystyczne, twórcy				
Obiekty i tereny				
działki pod zabudowę mieszkaniową	Na terenie sołectwa dostępne są tereny pod zabudowę mieszkaniową. W ostatnich latach powstało tzw. Nowe osiedle	x		
działki pod domy letniskowe	Wykorzystując walory terenów nadbrzeżnych istnieje możliwość wykorzystania terenów pod domy letniskowe		x	
działki pod zakłady usługowe i przemysł				
pustostany mieszkaniowe	Na terenie sołectwa brak pustostanów mieszkaniowych	x		
pustostany poprzemysłowe	Brak	x		
tradycyjne nie użytkowane obiekty gospodarskie (stodoły, spichlerze, kuźnie, młyny, itp.)	Brak	x		
Infrastruktura społeczna				
plac publicznego spotkań, festynów	Sołectwo dysponuje terenem przyszkolnym gdzie odbywają się wszystkie wydarzenia kulturalno – sportowe.		x	
sale spotkań, świetlice, kluby	W Wiejskim Domu Kultury odbywają się wszystkie spotkania mieszkańców. W budynku funkcjonuje także filia biblioteki, zaplecze OSP, oraz mini siłownia.		x	
miejsca uprawiania sportu	Dla mieszkańców dostępna jest Otwarta Strefa Aktywności (plac zabaw o charakterze sprawnościowym) wraz z elementami siłowni zewnętrznej oraz boisko wielofunkcyjne i boisko trawiaste do piłki nożnej. Dobrze rozwinięta infrastruktura drogowa wykorzystywana jest przez mieszkańców jako trasy rowerowe.		x	
miejsca rekreacji	Grzybek rekreacyjny wraz z zagospodarowaną zielenią w centrum wsi stanowi miejsce do rekreacji dla mieszkańców.	x		

Podkarpacki Program Odnowy Wsi na lata 2021-2025

ścieżki rowerowe, szlaki turystyczne	Ogólnodostępne drogi na terenie sołectwa i ciągi pieszo – rowerowe.	x		
szkoły	Szkoła Filialna w Ubieszynie	x		
przedszkola	Oddział przedszkolny przy Szkole Podstawowej		x	
biblioteki	Filia Biblioteki publicznej w WDK		x	
placówki opieki społecznej	Brak			
placówki służby zdrowia	Brak			
Infrastruktura techniczna				
wodociąg	Teren sołectwa jest zaopatrzony w sieć wodociągową w 100 %		x	
kanalizacja	Teren sołectwa jest zaopatrzony w sieć kanalizacyjną w 100 %			
drogi (nawierzchnia, oznakowanie oświetlenie)	Przez teren sołectwa przebiega ważna trasa – droga wojewódzka nr 835 relacji Lublin – Przeworsk – Grabownica, łącząca się z łącznikiem autostrady A4 w Gorliczynie. Drogi powiatowe i gminne. Blisko 90 % wszystkich dróg publicznych na terenie sołectwa wykonanych jest z nawierzchni asfaltowej. Sołectwo ma rozbudowaną sieć oświetlenia ulicznego w tym ledowego, wzdłuż głównych dróg i w przysiółkach		x	
chodniki, parkingi	Chodnik na całej długości miejscowości wzdłuż DW 835 oraz na odcinku drogi powiatowej. Parking przy Szkole Podstawowej oraz przy WDK	x		
przystanki	Przystanki autobusowe dobrze utrzymane wzdłuż DW 835 i drogi powiatowej.	x		
sieć telefoniczna i dostępność internetu	Dobra dostępność do sieci telefonicznej i internetowej.		x	
telefon komórkowa	Dobry dostęp do telefonii komórkowej zapewniony przez operatorów sieci komórkowej		x	
inne				
Gospodarka, rolnictwo				
Miejsca pracy (gdzie, ile?)	Pojedyncze jednoosobowe działalności gospodarcze. Kilka większych gospodarstw rolnych. Większość mieszkańców pracuje poza granicami sołectwa. Brak zakładów przemysłowych na terenie sołectwa.	x		
znane firmy produkcyjne i zakłady usługowe. i ich produkty				
gastronomia				
miejsca noclegowe				
gospodarstwa rolne	Kilku mieszkańców prowadzi działalność rolniczą na większą skalę. Ponadto mieszkańcy prowadzą małe gospodarstwa rolne na własny użytek.	x		
uprawy hodowle				
możliwe do wykorzystania odpady produkcyjne				
zasoby odnawialnych energii				
Środki finansowe i pozyskiwanie funduszy				

Podkarpacki Program Odnowy Wsi na lata 2021-2025

środki udostępniane przez gminę	Każdego roku sołectwo korzysta ze środków Funduszu Sołectkiego na zadania wskazane przez mieszkańców podczas zebrań wiejskich.	x		
środki wypracowywane				
Mieszkańcy (kapitał społeczny i ludzki)				
Autorytety i znane postacie we wsi				
Krajanie znani w regionie, w kraju i zagranicą				
Osoby o specyficznej lub ważnej dla wiedzy i umiejętnościach, m.in. studenci				
Przedsiębiorcy, sponsorzy				
Osoby z dostępem do Internetu i umiejętnościach informatycznych				
Pracownicy nauki				
Związki i stowarzyszenia	Ochotnicza Straż Pożarna, Koło Gospodyń Wiejskich	x		
Kontakty zewnętrzne (np. z mediami)				
Współpraca zagraniczna i krajowa				
Publikatory, lokalna prasa				
Książki, przewodniki				
Strony www				

II. Analiza SWOT

Analiza SWOT

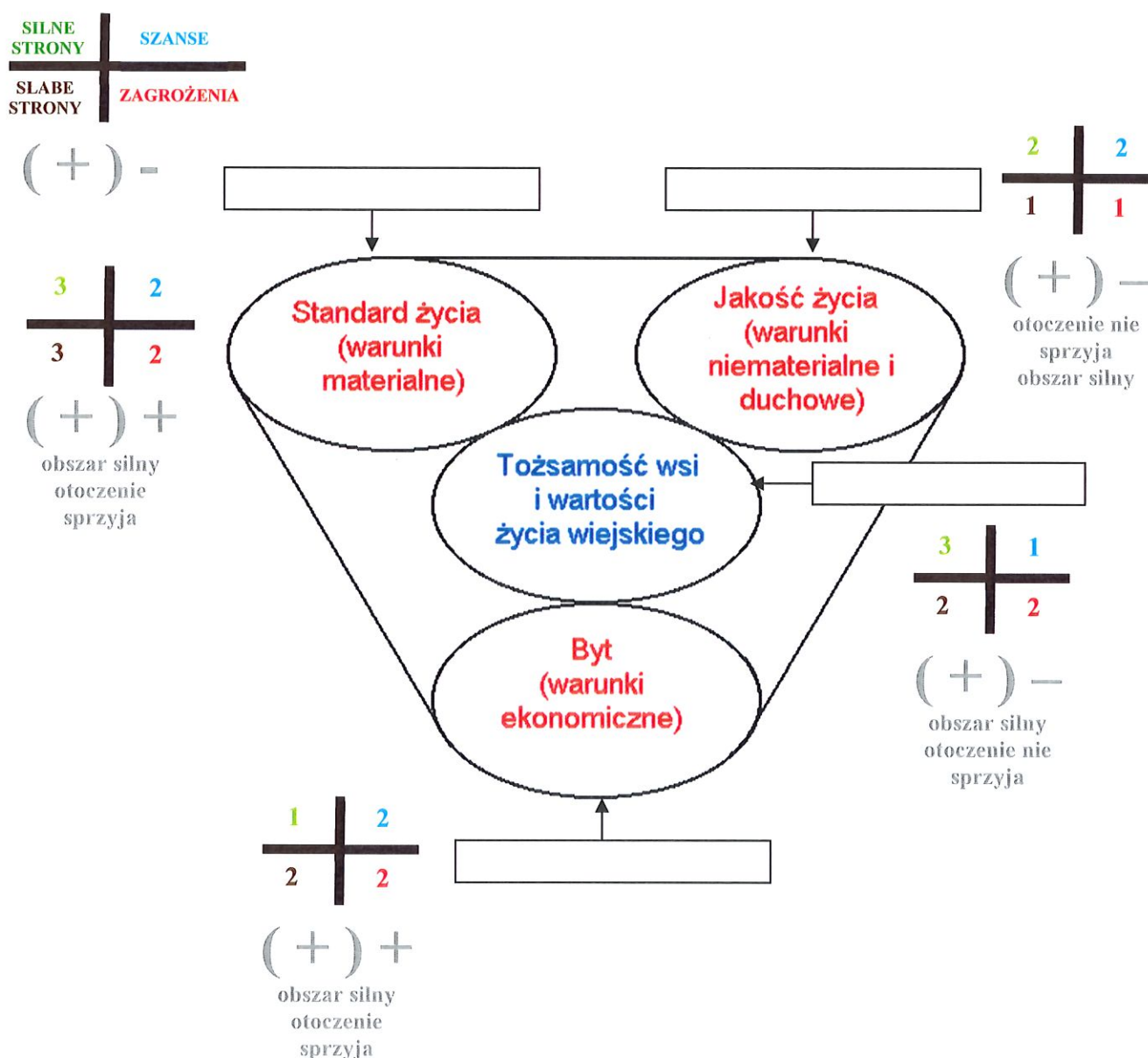
	Pozytywne	Negatywne
Wewnętrzne (cechy organizacji)	S Mocne strony	W Słabe strony
Zewnętrzne (cechy otoczenia)	O Szanse	T Zagrożenia

ANALIZA SWOT miejscowości UBIESZYN

MOCNE	SŁABE
<ul style="list-style-type: none"> 1) Walory krajobrazowe i środowiskowe 2) Bliskość natury – rzeka San 3) Dobre położenie komunikacyjne – bliski dojazd do autostrady A4, DW 835 4) Położenie geograficzne 5) Liderzy wśród społeczności 6) Dostęp do infrastruktury komunalnej 7) Dobrze rozwinięta infrastruktura drogowa 8) Przynależność mieszkańców do Straży Grobowej „Turki” 9) Dobre tradycje kulturowe 	<ul style="list-style-type: none"> 1) Migracja młodych ludzi do miast i poza granice miejscowości 2) Mało atrakcyjna oferta spędzania wolnego czasu dla mieszkańców 3) Brak atrakcji turystycznych 4) Zbyt małe zaangażowanie mieszkańców w działania społeczne 5) Brak miejsc pracy i dużych przedsiębiorstw 6) Niewielka ilość organizacji pozarządowych 7) Brak miejsc promujących tożsamość wsi 8) Brak publikacji o sołectwie 9) Brak miejsc noclegowych
SZANSE	ZAGROŻENIA
<ul style="list-style-type: none"> 1) Rozwój oferty aktywizującej mieszkańców 2) Zwiększenie potencjału turystycznego i rekreacyjnego 3) Wykorzystanie walorów rekreacyjnych do promocji sołectwa 4) Nabycie umiejętności korzystania ze środków zewnętrznych 5) Rozwój budownictwa mieszkaniowego na terenie sołectwa 6) Wypromowanie produktów lokalnych 7) Wykorzystanie walorów kultury do rozwoju ekonomicznego terenu 	<ul style="list-style-type: none"> 1) Brak zainteresowania mieszkańców wspólnymi działaniami 2) Wzrost bezrobocia 3) Starzejące się społeczeństwo i ujemny przyrost naturalny 4) Niewystarczające wsparcie dla rozwoju turystyki i rekreacji na terenie sołectwa 5) Słaba wydajność ekonomiczna rolników 6) Zanikające tradycje

III. Analiza potencjału rozwojowego wsi

Analiza potencjału rozwojowego wsi Ubieszyn



IV. Wizja odnowy i rozwoju wsi

Wizja odnowy i rozwoju wsi Ubieszyn

Wieś Ubieszyn posiada duży potencjał społeczny i krajobrazowy. Wykorzystanie i połączenie tych możliwości posłuży rozwojowi sołectwa. Podejmowane inicjatywy mają zapewnić większy udział mieszkańców w życiu społecznym, ale także polepszyć ofertę rekreacyjną sołectwa.

Wieś UBIESZYN

Wieś Ubieszyn – Szanując przeszłość, patrzymy w przyszłość !

V. Plan działań priorytetowych

Kluczowy problem	Propozycja projektu (nazwa)	Czy nas stać na realizację? (tak/nie)		Punktacja	Hierarchia
		Organizacyjne	Finansowe		
Brak atrakcyjnych możliwości spędzania wolnego czasu	Budowa ogólnodostępnej, zewnętrznej łaźni solankowej.	Tak	Nie	40	I
Mała ilość miejsc rekreacyjnych	Zagospodarowanie terenu rekreacyjnego wokół grzybka	Tak	Nie	34	II
Brak oznakowanych tras rowerowych	Oznakowanie i wyposażenie tras rowerowych na terenie sołectwa	Tak	Nie	32	III
Mała ilość miejsc rekreacyjnych	Modernizacja boiska sportowego wraz z utworzeniem strefy rowerowej	Tak	Nie	23	IV
Słaba jakość wyposażenia WDK	Zakup wyposażenia do Wiejskiego Domu Kultury w Ubieszynie	Tak	Nie	17	V
Brak oferty kulturalnej	Wakacyjny piknik integracyjny	Tak	Nie	13	VI
Brak działań promocyjnych i publikacji o sołectwie	Publikacja albumu – Co warto zobaczyć w Ubieszynie	Tak	Nie	9	VII

Liczba planowanych zadań: 7

Reprezentacyjna liczba osób reprezentująca sołectwo uczestnicząca w głosowaniu : 6

VI. Plan i Program Odnowy Wsi

Plan i Program Odnowy Wsi na lata 2024-2026

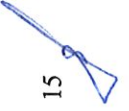
I. Plan rozwoju			II. Program rozwoju
1. Cele jakie musimy osiągnąć by urzeczywistnić wizję naszej wsi	2. Co nam pomoże osiągnąć cel? ZASOBY Czego użyjemy?	3. Co nam może przeszkodzić? BARIERY Słabe strony jakie wyeliminujemy ZAGROŻENIA Czego unikniemy?	Projekty, przedsięwzięcia planowane do realizacji
A. TOŻSAMOŚĆ WSI I WARTOŚCI ŻYCIA WIEJSKIEGO			
1. Promocja produktów lokalnych	- środowisko naturalne - Otwarta Strefa Aktywności - infrastruktura drogowa - krajobraz	ATUTY Silne strony i szanse jakie wykorzystamy	<ul style="list-style-type: none"> ➤ Publikacja albumu – Co warto zobaczyć w Ubieszynie ➤ Budowa ogólnodostępnej, zewnętrznej tężni solankowej.
	- bliskość natury – rzeka San - przynależność mieszkańców do Straży Grobowej - Dobre tradycje kulturowe - Wypromowanie produktów lokalnych	- brak miejsc promujących tożsamość wsi - brak publikacji o sołectwie - brak zainteresowania mieszkańców wspólnymi działaniami - zanikające tradycje	

Podkarpacki Program Odnowy Wsi na lata 2021-2025

<p>B. STANDARD ŻYCIA</p>	<p>➤ Infrastruktura techniczna i społeczna w przestrzeni wsi</p>	<ul style="list-style-type: none"> - czyste środowisko naturalne - infrastruktura komunalna - infrastruktura drogowa - istniejące boisko sportowe - teren przyszkolny 	<ul style="list-style-type: none"> - dobre położenie komunikacyjne - dostęp do infrastruktury komunalnej - położenie geograficzne - zwiększenie potencjału turystycznego i rekreacyjnego - rozwój budownictwa mieszkaniowego na terenie sołectwa 	<ul style="list-style-type: none"> - mało atrakcyjna oferta spędzania wolnego czasu - brak atrakcji turystycznych - brak miejsc noclegowych - niewystarczające wsparcie dla rozwoju turystyki i rekreacji na terenie sołectwa 	<ul style="list-style-type: none"> ➤ Zagospodarowanie terenu rekreacyjnego wokół grzybka ➤ Modernizacja boiska sportowego wraz z utworzeniem strefy rowerowej
<p>C. JAKOŚĆ ŻYCIA</p>	<p>➤ Podniesienie poziomu integracji</p>	<ul style="list-style-type: none"> - Budynek WDK - teren przyszkolny - Otwarta Strefa Aktywności 	<ul style="list-style-type: none"> - walory krajobrazowe - liderzy wśród społeczności - rozwój oferty aktywizującej mieszkańców - wykorzystanie walorów rekreacyjnych do promocji sołectwa 	<ul style="list-style-type: none"> - zbyt małe zaangażowanie mieszkańców w działania społeczne - starzejące się społeczeństwo i ujemny przyrost naturalny 	<ul style="list-style-type: none"> ➤ Zakup wyposażenia do Wiejskiego Domu Kultury w Ubieszynie ➤ Wakacyjny piknik integracyjny

Podkarpacki Program Odnowy Wsi na lata 2021-2025

<p>D. BYT</p> <p>➤ Promocja</p> <p>➤ Oferta kulturalna</p>	<p>- rzeka San</p> <p>- WDK</p> <p>- Infrastruktura drogowa</p> <p>- środowisko naturalne</p>	<p>- dobrze rozwinięta infrastruktura</p> <p>- nabywanie umiejętności korzystania ze środków zewnętrznych</p> <p>- wykorzystanie walorów kultury do rozwoju ekonomicznego terenu</p>	<p>- migracja młodych ludzi do miast i poza granice miejscowości</p> <p>- brak miejsc pracy i dużych przedsiębiorstw</p> <p>- Niewielka ilość organizacji pozarządowych</p> <p>- wzrost bezrobocia</p> <p>- słaba wydajność ekonomiczna rolników</p>	<p>➤ Budowa ogólnodostępnej, zewnętrznej tężni solankowej.</p> <p>➤ Publikacja albumu – Co warto zobaczyć w Ubieszynie</p>
---	---	---	--	--



VII. Tabela: Hierarchia obszarów Planu i Programu Odnowy Wsi.

Lp.	Obszar Planu i Programu Odnowy Wsi	Suma wszystkich barier i zagrożeń	Miejsce w hierarchii
1.	A. TOŻSAMOŚĆ WSI I WARTOŚCI ŻYCIA WIEJSKIEGO	4	II
2.	B. STANDARD ŻYCIA	4	II
3.	C. JAKOŚĆ ŻYCIA	3	III
4.	D. BYT	5	I

W kolumnie suma wszystkich barier i zagrożeń należy podać liczbę wymienionych barier i zagrożeń w Planie i Programie Odnowy Wsi, który jest zgodny z analizą SWOT. Obszary w ramach których, występuje większa liczba barier i zagrożeń koniecznych do zniwelowania decydują o miejscu w hierarchii zadań i projektów planowanych do realizacji.

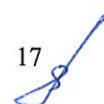
VIII. Dokumentacja fotograficzna miejscowości Ubieszyn



Wiejski Dom Kultury i OSP w Ubieszynie



Szkoła Podstawowa w Ubieszynie




Podkarpacki Program Odnowy Wsi na lata 2021-2025



Plac zabaw – Otwarta Strefa Aktywności



Plac zabaw – Otwarta Strefa Aktywności



Podkarpacki Program Odnowy Wsi na lata 2021-2025



Teren rekreacyjny i grzybek



Teren rekreacyjny i grzybek

Podkarpacki Program Odnowy Wsi na lata 2021-2025



Cmentarz wojenny z czasów I wojny światowej



Zabytkowe kapliczki

Podkarpacki Program Odnowy Wsi na lata 2021-2025



Tereny krajobrazowe przy rzece San



Tereny krajobrazowe przy rzece San

Podkarpacki Program Odnowy Wsi na lata 2021-2025